www.amtsblatt.bayreuth.de

Nr. 06/15.04.2016

Amtsblatt der
Stadt Bayreuth

BAYREUTH

Informationen und amtliche Bekanntmachungen

Bekanntmachungen

Instandhaltungsmaßnahmen (Korrosionsschutzarbeiten) im Stadtgebiet Bayreuth

Die Bayernwerk AG, Luitpoldstraße 21, 96052 Bamberg, wird im Interesse einer auch künftig sicheren Stromversorgung an den Stahlgittermasten der 110-kV-Freileitung Kulmbach – Bayreuth (Ltg-Nr. E84), Mast Nr. 70- 78, Korrosionsschutzmaßnahmen durchführen.
Die Arbeiten werden durch die beauftragte Fachfirma KMB Korrosionsschutz GmbH, Adorfer Straße 109, 08258 Siebenbrunn, im Zeitraum zwischen April und September 2016 ausgeführt.
Die Fachfirma ist verpflichtet, alle einschlägigen gesetzlichen Bestimmungen und behördlichen Auflagen zum Schutz von Natur und Umwelt zu beachten.
Die Korrosionsschutzmaßnahmen erfordern es, verschiedene Wege und Grundstücke zu begehen und mit entsprechenden Fahrzeugen zu befahren. Die Mitarbeiter der Bayernwerk AG sind, ebenso wie das Personal der ausführenden Firma, angewiesen, die Flur- und Wegeschäden so gering wie möglich zu halten. Nach Abschluss der Arbeiten werden eventuell entstandene Schäden nach den bürgerlich-rechtlichen Bestimmungen geregelt.
Die Eigentümer von Grundstücken, auf denen die Gittermaste stehen, werden über die vorgesehenen Arbeiten rechtzeitig vor Beginn informiert.

gez. Poppe
Bayernwerk AG

Dienstjubilare der Stadt Bayreuth

Für ein 40-jähriges Dienstjubiläum wurde

Frau Verwaltungsamtsrätin Ingrid Schuberth

und für ein 25-jähriges Dienstjubiläum wurden

Herr Günther Jäckel, Hauptamt,
Frau Silvia Meixner, Hauptamt,
Herr Horst Motschenbacher, Hauptamt,
Herr Gottfried Schmidt, Stadtbauhof,

von Oberbürgermeisterin Brigitte Merk-Erbe geehrt.

Inhalt

Abstimmungsbekanntmachung für die Bürgerentscheide am 08.05.2016 2
Bekanntmachung der Satzung der Stadt Bayreuth über die förmliche Festlegung des Sanierungsgebietes „L“ Kulmbacher Straße vom 16.03.2016 12
Sitzungen des Stadtrates Bayreuth und seiner Ausschüsse in der Zeit vom 18.04.2016 bis 08.05.2016 14
Vergabe von Bauleistungen durch das Tiefbauamt der Stadt Bayreuth 15
Vergabe von Lieferleistungen durch den Abwasserbetrieb der Stadt Bayreuth 15
Kraftloserklärung von Sparkassenbüchern 15
Pfingstmarkt 15
Bauaufträge - Öffentliche Ausschreibung nach VOB/A 16
Standesamtliche Nachrichten vom 21.03.2016 bis 10.04.2016 17
Versteigerung 17
Beteiligung der Öffentlichkeit an der Bauleitplanung: Feuerwehrhaus Bayreuth-Süd 18
Beteiligung der Öffentlichkeit an der Bauleitplanung: Baugebiet Lindig West 20
Vergabe von Bauleistungen durch das Hochbauamt der Stadt Bayreuth 22
Vollzug des Wasserhaushaltsgesetzes (WHG) und des Bayer. Wassergesetzes (BayWG) 22
Bekanntmachung der Sitzung des Abstimmungsausschusses zur Feststellung des Ergebnisses für die Bürgerentscheide zur Stadthalle am Sonntag, 8. Mai 2016 22
Öffentliche Ausschreibung nach VOL/A 23
Offenes Verfahren nach VOL (Kurzversion) 24

Bekanntmachung

Abstimmungsbekanntmachung für die Bürgerentscheide am 08.05.2016

1. Am 08.05.2016 finden folgende Bürgerentscheide hinsichtlich der Stadthalle statt:

Bürgerentscheid 1 (Bürgerbegehren):
„Soll der Stadtratsbeschluss vom 29.04.2015 über 54 Millionen Euro Kosten für die Stadthalle (Variante 03) aufgehoben und stattdessen eine kostengünstigere Alternative realisiert werden?“

Bürgerentscheid 2 (Ratsbegehren):
„Soll der Stadtratsbeschluss vom 29.04.2015 über Sanierung und Umbau der Stadthalle zu einem zeitgemäßen, multifunktionalen Kulturzentrum gemäß Variante 03 unter Berücksichtigung höchstmöglicher Fördermittel aufrechterhalten bleiben?“

Stichfrage:
„Gegen die vom Stadtrat beschlossene Sanierung der Stadthalle“ Bürgerentscheid 1 (Bürgerbegehren) oder „Für die vom Stadtrat beschlossene Sanierung der Stadthalle“ Bürgerentscheid 2 (Ratsbegehren)

2. Die Abstimmung dauert von 08:00 Uhr bis 18:00 Uhr.

3. Das Stimmrecht kann folgendermaßen ausgeübt werden:

3.1. Im Abstimmungsraum:

3.1.1. Die Stadt Bayreuth ist in 71 allgemeine Stimmbezirke eingeteilt, die nachstehend unter Ziff. 8 aufgeführt sind. In den Abstimmungsbenachrichtigungen, die den Abstimmungsberechtigten bis spätestens 17.04.2016 übersandt werden, sind der Stimmbezirk und der Abstimmungsraum angegeben, in dem die Stimmberechtigten abstimmen können. Sie enthalten einen Hinweis, ob der Abstimmungsraum barrierefrei ist.

3.1.2. Sonderstimmbezirke wurden nicht gebildet.

3.1.3. Stimmberechtigte können, wenn sie keinen Abstimmungsschein besitzen, nur in dem Abstimmungsraum des Stimmbezirks abstimmen, in dessen Bürgerverzeichnis sie eingetragen sind.

3.1.4. Wer einen Abstimmungsschein besitzt, kann das Stimmrecht in jedem Stimmbezirk der Stadt Bayreuth ausüben.

3.1.5. Die Abstimmenden haben ihre Abstimmungsbenachrichtigung oder ihren Abstimmungsschein und ihren Personalausweis, ausländische Unionsbürgerinnen/Unionsbürger einen Identitätsausweis, oder ihren Reisepass zur Abstimmung mitzubringen.

3.1.6. Der Stimmzettel wird den Abstimmenden beim Betreten des Abstimmungsraums ausgehändigt. Er muss von den Stimmberechtigten allein in einer Abstimmungszelle des Abstimmungsraums gekennzeichnet werden.

3.1.7. Die Durchführung der Abstimmung und die Feststellung des Abstimmungsergebnisses sind öffentlich. Jedermann hat Zutritt, soweit das ohne Beeinträchtigung der Abstimmung möglich ist.

3.2. Durch Briefabstimmung:

3.2.1. Wer durch Briefabstimmung abstimmen will, muss dies bei der Stadt Bayreuth beantragen und erhält dann mit dem Abstimmungsschein folgende Unterlagen:

- einen gelben Stimmzettel für die Bürgerentscheide,
- einen gelben Stimmzettelumschlag,
- einen hellroten Abstimmungsbriefumschlag für den Abstimmungsschein und den Stimmzettelumschlag mit der Anschrift der Behörde, an die der Abstimmungsbrief zu übersenden ist,
- ein Merkblatt für die Briefabstimmung.

Nähere Hinweise darüber, wie die Briefabstimmung auszuüben ist, ergeben sich aus dem Merkblatt für die Briefabstimmung.

3.2.2. Bei der Briefabstimmung sorgen die Stimmberechtigten dafür, dass der Abstimmungsbrief mit dem Stimmzettel und dem Abstimmungsschein am Abstimmungstag bis zum Ablauf der Abstimmungszeit bei der auf dem Abstimmungsbriefumschlag angegebenen Behörde eingeht.

4. Die Briefabstimmungsvorstände treten zur Ermittlung des Briefabstimmungsergebnisses um 16.00 Uhr im Neuen Rathaus, Luitpoldplatz 13, bzw. in der Graserschule, Schulstrasse 4, 95444 Bayreuth, zusammen.

5. Grundsätze für die Kennzeichnung der Stimmzettel:

Abgestimmt wird mit amtlich hergestellten Stimmzetteln. Der Stimmzettel ist als Muster anschließend an diese Bekanntmachung abgedruckt.

5.1. Jede stimmberechtigte Person hat bei den Bürgerentscheiden beim Bürgerentscheid 1 (Bürgerbegehren), beim Bürgerentscheid 2 (Ratsbegehren) und bei der Stichfrage jeweils eine Stimme.

Der Stimmzettel ist an den für die Stimmvergabe vorgesehenen Stellen so anzukreuzen, dass deutlich wird, wie die

Bekanntmachung

abstimmende Person entschieden hat.

5.2. Der gekennzeichnete Stimmzettel ist nach der Stimmvergabe mehrfach so zu falten, dass der Inhalt verdeckt ist.

6. Die Stimmberechtigten können ihr Stimmrecht nur einmal und nur persönlich ausüben. Sind sie des Lesens unkundig oder wegen einer körperlichen Behinderung nicht in der Lage, ihr Stimmrecht auszuüben, können sie sich der Hilfe einer Person ihres Vertrauens bedienen.

7. Wer unbefugt abstimmt oder sonst ein unrichtiges Ergebnis der Abstimmung herbeiführt oder das Ergebnis verfälscht, wird mit Freiheitsstrafe bis zu fünf Jahren oder mit Geldstrafe bestraft. Der Versuch ist strafbar (§ 107 a Abs. 1 und 3 des Strafgesetzbuches).

8. Stimmbezirke und Abstimmungsräume:

Stimmbezirksnummer	dazugehörige Straßen	Abstimmungsraum	barrierefrei ja/nein
1	Alexanderstraße, Badstraße 1 - 16, Dilchertstraße 3 - 11 ungerade, Hohenzollernring 17, 23 - 31 ungerade, Josephsplatz, Luitpoldplatz (ohne Nr. 3), Münzgasse 2 - 9, Opernstraße 2 - 26 gerade, Richard-Wagner-Straße 1 - 19 ungerade, 2 - 26 gerade, Rosenau 5, Schulstraße 4, Telemannstraße, Wölfelstraße	Graserschule, Erdgeschoss, Zi.-Nr. 5 Schulstr. 4	nein
2	Brautgasse, Dammallee 10 - 25, Frauengasse, Friedrichstraße 1 - 17 ungerade, Glasenappweg, Hohenzollernring 61 - 73 ungerade, Jahnstraße, Kämmereigasse, Kanalstraße, Kanzleistraße, Kirchgasse, Kirchplatz, Ludwigstraße, Luitpoldplatz 3, Maximilianstraße, Opernstraße 3 - 9 ungerade, Schloßberglein, Schulstraße 1, 3, Sophienstraße, Spitalgasse, Von-Römer-Straße, Wittelsbacherring 3, 5	Regierung von Oberfranken, Bergamt Nordbayern, Eingangshalle Maximilianstr. 6	nein
3	Am Geißmarkt, Balthasar-Neumann-Straße, Birkenstraße 2, 14,, Dammallee 2 - 8, Dammwäldchen, Friedrichstraße 2 - 20 gerade, 19 – 61 alle, Gottfried-Semper-Weg, Jean-Paul-Straße 2 - 43, Moritzhöfen 1 - 5, 7, 9, Parkstraße, Raabestraße, Steingräberpassage, Wilhelminenstraße 2, 7, Wittelsbacherring 9 - 55 ungerade	Ämtergebäude, Erdgeschoss, Kantine Wilhelminenstr. 2	nein
4	Badstraße 17 - 46, Cosima-Wagner-Straße 2, 4, 6, Dilchertstraße 6 - 10 gerade, Graf-Münster-Straße, Hohenzollernring 7, Im Hofgarten, Lisztstraße 1 - 14, 16 - 22 gerade, Münzgasse 11 - 15 ungerade, Rathstraße, Richard-Wagner-Straße 21 - 77 ungerade, 28 - 64 gerade, Romanstraße, Rosenau 1 - 3, Siegfriedstraße, Wahnfriedstraße, Werner- Siemens-Straße, Wieland-Wagner-Straße 1 - 9 ungerade	Kindergarten Spatzennest, Eingangshalle Werner-Siemens-Str. 22	ja
5	Am Jägerhaus, Annecyplatz, Bahnhofstraße 1 - 19, 21 - 29 ungerade, Brunnenstraße, Bürgerreuther Straße 1, Carl-Schüller-Straße 1 - 18, 19 a - 20 1/2, 20 - 46 gerade, Friedrich-von-Schiller-Straße 1 - 5, 7 - 21 ungerade, Gabelsbergerstraße, Jägerstraße, Karl-Marx-Straße, Kolpingstraße, Mainstraße, Mittelstraße, Munckerstraße 2 - 18 1/3 gerade (ohne Nr. 18), Schulstraße 12, 26 - 30, Tunnelstraße 1 - 3, 5, 7, Wilhelmsplatz 1 - 7	Graserschule, Erdgeschoss, Zi.-Nr. 6 Schulstr.4	nein
6	Am Main, Am Mainflecklein, An der Feuerwache, Carl-Schüller-Straße 19 - 45 ungerade (ohne 19 a), 54, Casselmannstraße, Eduard-Bayerlein-Straße, Friedrich-Puchta-Straße, Gutenbergstraße 1 - 7 ungerade, Harburgerstraße, Hohenzollernring 40 - 52 gerade, Nordring 10, Peuntgasse, Schulstraße 5 - 23 ungerade, Spinnereistraße, Wiesenstraße, Wirthstraße, Zweigstraße	Bayreuther Verkehrs- und Bäder-GmbH, Verkehrsbetriebe, Erdgeschoß, Aufenthaltsraum Eduard-Bayerlein-Str. 4	nein

Bekanntmachung

Stimm-bezirks-nummer	dazugehörige Straßen	Abstimmungsraum	barrierefrei ja/nein
7	Adolf-von-Groß-Straße 2 - 11, 13 - 21, Bürgerreuther Straße 7 - 31 ungerade, Cottenbacher Straße 2 - 22 gerade, Dr.-Hans-Richter-Straße, Feustelstraße, Friedrich-von-Schiller-Straße 6 - 16 gerade, Goethestraße, Julius-Kniese-Straße, Karl-Muck-Straße 3 - 17, 19, Meistersingerstraße 1 - 10, 12 - 22 gerade, Munckerstraße 18 - 32 gerade (ohne Nr. 18 1/2, 18 1/3), Nibelungenhof, Nibelungenstraße 2 - 47, Walkürenstraße, Wilhelmsplatz 9	Private Wirtschaftsschule, Zi.-Nr. 4, Nibelungenstr. 47	nein
8	Adolf-von-Groß-Straße 12, Bürgerreuther Straße 35 - 50 ungerade, Cottenbacher Straße 9 - 23 b ungerade, 28 - 52 gerade, Felix-Mottl-Straße, Festspielhügel 4, 5, 7, Friedrich-v-Schiller-Straße 18 – 22 gerade, 23 - 35, Gontardstraße, Gutenbergstraße 2 - 24 gerade, Hans-von-Wolzogen-Straße, Heinrich-Schütz-Straße, Hermannshof, Hugo-Rüdel-Straße, Karl-Muck-Straße 18 - 34 gerade, Knappertsbuschstraße, Meistersingerstraße 11 - 27 ungerade, Morethsgut, Munckerstraße 1 - 23 ungerade, Nibelungenstraße 49 - 53 ungerade, Nordring 2, Parsifalstraße, Rheingoldstraße, Wendelhöfen	Private Wirtschaftsschule, Zi.-Nr. 1, Nibelungenstr. 47	nein
9	Amfortasweg, Bürgerreuther Straße 14 - 18 gerade, Cosimapark, Festspielhügel 1 - 3, 6, Gravenreutherstraße, Grüner Baum 7 a - 23 ungerade, Kundryweg, Levistraße, Ortrudweg, Tannhäuserstraße 10 - 40 gerade, Telramundweg, Tristanstraße, Wotanstraße	Private Wirtschaftsschule, Zi.-Nr. 3, Nibelungenstr. 47	nein
10	Am Schießhaus, An der Bürgerreuth, Dalandweg, Elsastraße, Eubener Straße 1 - 21 ungerade, 81 - 87 ungerade, Gurnemanzstraße, Gutrunestraße, Hohe Warte, Holländerstraße, Isoldenstraße, Lohengrinstraße, Opelsgut, Rienzistraße, Schupfenschlag, Sentaweg, Siegmundstraße, Steilweg, Tannhäuserstraße 3 - 47 ungerade	Alexander-v.-Humboldt-Realschule, Eingang Steilweg, Erdgeschoss, Zi.-Nr. 13, An der Bürgerreuth 14	ja
11	Brunhildstraße, Erdastraße, Frickastraße, Furtwänglerstraße, Grüner Baum 14 - 36 gerade, Guntherstraße, Kriemhildstraße, Pognerweg, Sieglindestraße 139, 141, Stolzingstraße 2 - 52 gerade, 54 - 175 alle, Wundersgutstraße	Alexander-v.-Humboldt-Realschule, Eingang Steilweg, Erdgeschoss, Zi.-Nr. 14, An der Bürgerreuth 14	ja
12	Eubener Straße 2 - 74 gerade, 78 bis 120 gerade, Hundingstraße, Hussengutstraße, Sieglindestraße 1 - 137, Stolzingstraße 1 - 53 ungerade	Alexander-v.-Humboldt-Realschule, Eingang Steilweg, Erdgeschoss, Zi.-Nr. 16, An der Bürgerreuth 14	ja
13	Bernecker Straße 1 - 53 ungerade, 65, 65 a, 70 - 73, 77, 79, Bindlacher Straße, Carl-Benz-Straße, Christian-Ritter-von-Langheinrich-Straße, Christian-Ritter-von-Popp-Straße, Dieselstraße, Dr.-Hans-Frisch-Straße, Egerländer Straße, Fränkelstraße, Gaußstraße, Grüner Baum 1 - 6 b, 8 - 12 1/2 gerade, Hugenottenstraße, Inselstraße, Königsbergstraße, Leersstraße, Logistikpark, Matrosengasse, Medicusstraße, Ottostraße, Riedingerstraße, Ritter-von-Eitzenberger-Straße, Seestraße, Sophian-Kolb-Straße, Theodor-Schmidt-Straße, Weiherstraße	Schule St. Georgen, Erdgeschoss, Zi.-Nr. 5, Riedelsberger Weg 20	ja
14	Albert-Einstein-Ring alle (ohne 41 b - 41 f, 43 d, 43 e, 43 g), Böttgerweg, Filchnerstraße, Fraunhoferstraße, Lise-Meitner-Platz, Nürnberger Straße 92, 94, 96	Kindergarten Storchennest, Gymnastiksaal Albert-Einstein-Ring 53	ja

Bekanntmachung

Stimm-bezirks-nummer	dazugehörige Straßen	Abstimmungsraum	barrierefrei ja/nein
15	Bernecker Straße 2 - 20 gerade, Brandenburger Straße 1 - 35 ungerade, 36 1/2 - 51, 24 - 36 gerade, Hinter der Kirche 1- 16, 19, Kellerhof, Kellerstraße, Markgrafenallee 2 - 46 gerade, Riedelsberger Weg 2, 3, St. Georgen, Stuckbergstraße 1 - 27 ungerade	Städtische Musikschule Hintereingang, Zi.-Nr. 0.6 Brandenburger Str. 15	ja
16	Allensteiner Ring, Bernecker Straße 24 - 62 gerade, Breslaustraße, Eremitagestraße 1 - 13 ungerade, Franzensbadweg, Hinter der Kirche 18 - 24 gerade, Hölzleinsmühle 1- 7 (ohne 2), Joachimsthaler Straße, Karlsbader Straße, Kolberger Straße, Liegnitzer Straße, Marienbadweg, Riedelsberger Weg 7 - 45 ungerade, 22 - 70 gerade, Riedelsgut, Schöne Aussicht, Tilsiter Straße	Schule St. Georgen, Erdgeschoss, Zi.-Nr. 2, Riedelsberger Weg 20	ja
17	August-Riedel-Straße, Bahnhofstraße 20, 22, Brandenburger Straße 2,4, Burg, Bürgerreuther Straße 12, Hagenstraße, Hans-Schaefer-Straße, Markgrafenallee 1 - 51 ungerade, Tunnelstraße 4, 6, 11 - 15 ungerade, Wilhelm-Pitz-Straße, Wilhelm-von-Diez-Straße	Markgrafenschule Lehrerzimmer, Zi.-Nr. M01.011 Eingang Wilhelm-von-Diez-Str., Markgrafenallee 33	ja
18	Albrecht-Dürer-Straße 5 - 39 ungerade, Beethovenstraße, Brahmsstraße 1 - 4, 6- 10 gerade, Brandenburger Straße 6 - 20 gerade, Carl-Maria-von-Weber-Straße, Franz-Schubert-Straße, Friedrich-Ebert-Straße 1 - 11 ungerade, Heinrich-Fickenscher-Straße, Mozartstraße 1- 22, Raithelstraße, Rosestraße 1 a – 5 k ungerade, 7 - 34 alle, Stuckbergstraße 2 - 14 gerade, Weberhof	Christian-Ernestinum-Gymnasium, Erdgeschoss, Zi.-Nr. 102, Albrecht-Dürer-Str. 2	ja
19	Albrecht-Dürer-Straße 4 - 42 gerade, Anton-Bruckner-Straße 2 - 15, Friedrich-Ebert-Straße 13 - 47 ungerade, 16 bis 64 gerade (ohne 28 e, 30 1/4), Georg-Friedrich-Händel-Straße, Gluckstraße, Hammerstatt, Haydnstraße 3 -11 ungerade, Johann-Sebastian-Bach-Straße 1 - 17, 18 - 24 gerade, Max-Reger-Straße	Christian-Ernestinum-Gymnasium, Erdgeschoss, Zi.-Nr. 103, Albrecht-Dürer-Str. 2	ja
20	Albrecht-Dürer-Straße 41 - 55 ungerade, 46 - 104 gerade, Anton-Bruckner-Straße 17 - 23 ungerade, Brahmsstraße 5 - 55 ungerade, 12 – 84 a gerade, Grünewaldstraße 9 - 31 ungerade, 22 - 42 gerade, 33 - 37 ungerade, Haydnstraße 8 a - 22 gerade, Mozartstraße 24 - 38, Richard-Strauss-Straße 1 - 7 ungerade, Riedelsberger Weg 20	Schule St. Georgen, Erdgeschoss, Zi.-Nr. 4, Riedelsberger Weg 20	ja
21	Albrecht-Dürer-Str. 1/2 - 3, Am Schwarzen Steg, Am Sportpark, Äußere Badstraße 1 - 9 a ungerade, 23, Friedrich-Ebert-Straße 2 – 14 d gerade, 28 e, 30 ¼, 49 – 55 ungerade, 78 – 86 gerade, Grünewaldstraße 1 - 7 ungerade, 2 - 20 gerade, Haydnstraße 2 - 8 gerade, 13 - 23 ungerade, Johann-Sebastian-Bach-Straße 19, Richard-Strauss-Straße 2 - 10 gerade, Rosestraße 2 - 6 gerade, Schumannstraße	Christian-Ernestinum-Gymnasium, Erdgeschoss, Zi.-Nr. 104, Albrecht-Dürer-Str. 2	ja
22	Äußere Badstraße 2, 2 A, 4, 16, Bayernring 2 a - 2 c, Dürschnitz, Graserstraße, Hübschstraße, Königsallee 1 - 11 ungerade, 2 - 16 1/4 gerade, 17, 19, 20 - 26 gerade, Miedelstraße, Wieland-Wagner-Straße 11 - 26	Staatliche Berufsschule II, Erdgeschoss, Zimmer E 34, Zugang über Parkplatz Städtische Rollschuhbahn Äußere Badstr. 32	ja
23	Cosima-Wagner-Straße 1 - 7 ungerade, Hans-Sachs-Straße 15 - 47 ungerade, 2 - 44 gerade, Lilienthalstraße, Lisztstraße 15 - 21 ungerade, 24 - 28 gerade, Max-von-der-Grün-Straße, Nobelstraße 19 - 31 ungerade, 38 - 60 gerade, Nürnberger Straße 1 - 72, Prieserstraße, Richard-Wagner-Straße 68 - 72 gerade, Schützenplatz 12, Universitätsstraße 3 - 9 ungerade	Graf-Münster-Gymnasium, Erdgeschoss, Zi.-Nr. 4, Schützenplatz 12	nein

Bekanntmachung

Stimmbezirksnummer	dazugehörige Straßen	Abstimmungsraum	barrierefrei ja/nein
24	Cosima-Wagner-Straße 11 - 35 ungerade, Eckenerstraße, Gustav-Adolf-Straße, Hans-Sachs-Straße 3 - 13 ungerade, Jean-Paul-Straße 44 - 95, Nobelstraße 2 - 32 gerade, Schützenplatz 2 - 10 gerade, Zeppelinstraße	Graf-Münster-Gymnasium, Erdgeschoss, Zi.-Nr. 3, Schützenplatz 12	nein
25	Frankenstraße 1 - 57 ungerade, 42 - 50 gerade, Gotenstraße, Hessenstraße 2 - 6 gerade, 15, Pfälzerstraße, Schwabenstraße 8 - 14 gerade, Tirolerstraße 1- 7, 12 - 22 gerade	Staatliche Berufsschule II, Erdgeschoss, Zimmer E 35, Zugang über Parkplatz Städtische Rollschuhbahn, Äußere Badstr. 32	ja
26	Bayernring 6 - 52 gerade, 27 - 45 ungerade, Frankenstraße 2 - 40 gerade, Schwabenstraße 16 - 24 gerade	Staatliche Berufsschule II, Erdgeschoss, Zimmer E 36, Zugang über Parkplatz Städtische Rollschuhbahn Äußere Badstr. 32	ja
27	Am Eichelberg, Äußere Badstraße 24 - 32 gerade, Colmdorf, Frankenstraße 54 - 106 gerade, Friedrich-Ebert-Straße 87, 89, Hasenweg 2, Heisenbergring, Hessenstraße 1 - 13 ungerade, Hühlweg, Kerschensteiner Straße, Königsallee 23 - 35 ungerade, 28 - 82 d gerade, 45 - 55 ungerade, Körnerstraße, Lohe, Lützowstraße, Max-Planck-Straße, Obere Röth, Pfaffenfleck 1, Schwabenstraße 2, 4, 27, Tirolerstraße 9 - 29 ungerade	Staatliche Berufsschule II, Erdgeschoss, Zimmer E 37, Zugang über Parkplatz Städtische Rollschuhbahn Äußere Badstr. 32	ja
28	Birkenstraße 16 - 54 gerade, 11 - 17 ungerade, Eichendorffring 112 - 128 gerade, Hegelstraße 1 - 29 ungerade, Herderstraße, Schellingstraße, Schleiermacher Straße, Von-Helmholtz-Straße, Wittelsbacherring 38 - 48 gerade	Mühlhofer Stift Hauseingangshalle Schellingstr. 19	ja
29	Albert-Schweitzer-Straße 1 - 18, Birkenstraße 56 - 90 gerade, Bodelschwinghstraße, Friedenstraße 4 - 22 gerade, Hegelstraße 2 - 8b gerade, Heinrich-von-Kleist-Straße, Jakob-Grimm-Straße, Kantstraße, Pottensteiner Straße 5 - 19 ungerade, Quellhöfe 1, 2, 3 - 7 ungerade, Rotkreuzstraße, Schloßhof Birken, Suttnerstraße	Zentrum Bayern, Familie und Soziales, Region Oberfranken, Neubau, Eingang Kantstr., Erdgeschoss, Zi.-Nr. 29, Hegelstr. 2	ja
30	Birkenstraße 19 - 79 ungerade, Eichendorffring 1 - 35, 37 – 51 ungerade, 53 - 110, Hegelstraße 10 - 46 gerade, 31 - 55 ungerade, Heinrich-Heine-Straße 70, 72, Klopstockstraße, Oskar-Jünger-Straße, Pommernstraße, Schlegelstraße, Schlesienstraße	Mehrzweckgebäude, Erdgeschoss, Zi.-Nr. 1, Emil-Warburg-Weg 15	ja
31	Albert-Schweitzer-Straße 34, Eichendorffring 36 - 52 gerade, Emil-Warburg-Weg, Frankengutstraße, Friedenstraße 1 - 35 ungerade, Heinrich-Heine-Straße 2 - 28 gerade, Karolinenreuther Straße 50, 51, Quellhöfe 10, 50, Schwedenbrücke, Universitätsstraße 20 - 30 gerade, Wichernstraße	Mehrzweckgebäude, Erdgeschoss, Zi.-Nr. 2, Emil-Warburg-Weg 15	ja
32	Justus-Liebig-Straße 2 - 8 b gerade, Köllestraße, Leibnizstraße 1 - 7, Leopoldstraße 7 - 21 ungerade, Leuschnerstraße 49 - 53 ungerade, 80, 84, Ludwig-Thoma-Str. 2 - 9 alle, 11 - 25 b, Moritzhöfen 6, 8 - 29, Peter-Rosegger-Straße, Pottensteiner Straße 6 - 6 d gerade, Rathenaustraße 3 - 9 ungerade, 12, 18 - 22 gerade, Robert-Koch-Straße 1 - 11 ungerade, Wilhelm-Busch-Straße, Wilhelminenstraße 8- 10, Wittelsbacherring 16 - 30 gerade	Ämtergebäude, Erdgeschoss, Kantine Nebenraum, Wilhelminenstr. 2	nein
33	Albert-Preu-Straße, Austraße, Bismarckstraße 4 - 34 gerade, Carl-Burger-Straße 2 - 8 gerade, Erlanger Straße 2 - 38 gerade, 19 - 53 ungerade, Hohenzollernring 72, 74, Humboldtstraße, Kulmbacher Straße 3 - 13 ungerade, Oswald-Merz-Straße 2 - 10, 12, 14, Rupprechtstraße 1 - 34, Unteres Tor, Wittelsbacherring 2 - 12 gerade	Luitpoldschule, Eingang Rupprechtstr., Zi.-Nr. 1, Oswald-Merz-Str. 9	nein

Bekanntmachung

Stimm-bezirks-nummer	dazugehörige Straßen	Abstimmungsraum	barrierefrei ja/nein
34	Behringstraße, Bismarckstraße 1 - 13 ungerade, 21 - 31 ungerade, Gagernstraße 2 - 34 gerade, Leibnizstraße 10 - 14 gerade, Leopoldstraße 6 - 20 a gerade, Leuschnerstraße 1 - 11 1/2 ungerade, Löhestraße, Moltkestraße, Oswald-Merz-Straße 11, 13, 18, Rathenaustraße 24 - 52 gerade, 27 - 45 ungerade, Robert-Koch-Straße 2 - 28 gerade, Tannenbergstraße 3 - 13 ungerade, 15 - 19	Luitpoldschule, Eingang Bismarckstr., Zi.-Nr. 12, Oswald-Merz-Str. 9	nein
35	Bismarckstraße 36, 38, 50 - 66 gerade, 43 - 71 a ungerade, Cranachstraße, Erlanger Straße 55 - 73 ungerade, Hardenbergstraße, Hedwigstraße 1 - 15 ungerade, Holbeinstraße, Lenbachstraße, Leuschnerstraße 32 - 36 gerade, Menzelplatz 1, 2 - 14 gerade, Pottensteiner Straße 2 - 4 gerade, Rupprechtstraße 36 - 46 gerade, Schwindstraße 2 - 14 a gerade, 17 - 27 ungerade	Luitpoldschule, Eingang Rupprechtstr., Zi.-Nr. 6, Oswald-Merz-Str. 9	nein
36	Gagernstraße 1 - 13 ungerade, Hedwigstraße 2 - 12 gerade, Kollwitzstraße, Leibnizstraße 16 - 18 gerade, Lessingweg, Leuschnerstraße 8 - 28 gerade, 13 - 33 ungerade, 38 - 58 gerade, Menzelplatz 3 - 7 ungerade, Mörikeweg, Rathenaustraße 47, Rückertweg 2, Schwindstraße 1 - 15 ungerade, 16 - 40 gerade, 29 - 31 ungerade, Stifterweg, Tannenbergstraße 2 - 14 gerade, Uhlandweg	Luitpoldschule, Mittl. Eingang., Zi.-Nr. 7, Oswald-Merz-Str. 9	nein
37	Hölderlin-Anlage, Justus-Liebig-Straße 10, Leibnizstraße 9 - 17 ungerade, Leuschnerstraße 35 - 45 ungerade, 60 - 72 gerade, Ludwig-Thoma-Straße 10 a - 10 e, Robert-Koch-Straße 15, 17, 30 - 40 gerade, Röntgenstraße, Rückertweg 1 - 27 ungerade	Luitpoldschule, Mittl. Eingang., Zi.-Nr. 11, Oswald-Merz-Str. 9	nein
38	August-Bebel-Platz 1 - 5, 9 - 19 ungerade, 30, 31, Bamberger Straße 2 - 13 alle, 15 - 19 a ungerade, Bismarckstraße 68 - 72 gerade, 73 - 77a ungerade, Erlanger Straße 40 - 52 gerade, 100, Freiheitsplatz, Funckstraße, Johann-Stumpf-Weg 2, Justus-Liebig-Straße 59 - 113 ungerade, 98 - 100 gerade	Kindertagesstätte Jakobshof, Mehrzweckraum Hans-Meiser-Str. 9	ja
39	Anselm-Feuerbach-Straße, Bamberger Straße 31 a, 33, Böcklinstraße 1 - 23 ungerade, 6 - 32 gerade, Buchsteinweg, Geseeser Weg, Hans-Meiser-Straße, Jakobstraße 1 - 5 ungerade, 2 - 28 gerade, 9 - 29 ungerade, Kaulbachstraße, Leiblstraße, Liebermannstraße, Rethelstraße, Rubensstraße, Stielerstraße, Tizianweg, Weißenburger Straße 1, 3 - 15, 21, 23, 25	Altstadtschule, Eingang Wallstr., Zi.-Nr. 24, Fantaisiestr. 11	nein
40	Bamberger Straße 41 - 53 ungerade, 48 bis 60 gerade, 55 - 63 a ungerade, Fantaisiestraße, Gartenweg 2 - 10 gerade, 5, Jakobstraße 30 - 36 gerade, Spitzwegstraße 56 - 74 gerade, 69, 71, St.-Nikolaus-Straße 13 - 35 ungerade, Wallstraße 4 - 16 gerade, Weißenburger Straße 2, 16 - 34 gerade, Wörthstraße	Altstadtschule, Eingang Wallstr., Zi.-Nr. 28, Fantaisiestr. 11	nein
41	Adlerstraße 3, 5, 7, 9, 11, Am Mistelbach, August-Bebel-Platz 6 - 8, 10 - 22 gerade, 23 - 29, Bamberger Straße 14 - 46 gerade, 21 - 39 ungerade (ohne 31 a, 33), Braunhofstraße, Eichelweg, Gartenweg 7 - 11 ungerade (ohne 5), Hermann-Köhl-Straße, Neckarstraße 8 - 40, Scheffelstraße 1 - 12, Sperlingweg, St.-Nikolaus-Straße 2 - 38 gerade, 3 - 11 ungerade, St.-Wolfgang-Straße, Wallstraße 1 - 17 ungerade	Altstadtschule, Eingang Fantaisiestr., Zi.-Nr. 22, Fantaisiestr. 11	nein

Bekanntmachung

Stimmbezirksnummer	dazugehörige Straßen	Abstimmungsraum	barrierefrei ja/nein
42	Böcklinstraße 2 - 4 b gerade, 34 - 58 gerade, Justus-Liebig-Straße 1 - 53 ungerade, Karl-von-Linde-Straße 1,3, 5, 2 - 14 gerade, Otto-Hahn-Straße, Pottensteiner Straße 8 - 10 gerade, Spitzwegstraße 2 - 54 gerade, 3 - 7 ungerade	Altstadtschule, Eingang Wallstr., Zi.-Nr. 27, Fantaisiestr. 11	nein
43	Adlerstraße 2, 6 -22 gerade, Am Hetzennest, Am Mühlgraben 38 - 70, Jakob-Fuchs-Straße, Lotzbeckstraße, Moselstraße, Preuschwitzer Straße 23 - 35 ungerade, Rheinstraße 7 - 11 ungerade, Scheffelstraße 19 - 31 ungerade	Schule Herzoghöhe, Haupteingang, Zi.-Nr. 4, Preuschwitzer Str. 34	ja
44	Altmühlstraße, Donaustraße, Egerstraße 10, Graf-Berthold-Straße 2 - 28 gerade, Innstraße, Naabstraße, Preuschwitzer Straße 30 - 38 gerade, 37 - 65 ungerade, Regnitzstraße, Rheinstraße 1, Richthofenhöhe, Sparnecker Weg	Schule Herzoghöhe, Haupteingang, Zi.-Nr. 2, Preuschwitzer Str. 34	ja
45	Ahornweg, Akazienweg, Am Waldrand, Bergweg, Buchenweg, Eichenring, Erlenweg, Eschenweg, Graf-Berthold-Straße 15, Holunderweg 4 - 14 gerade, Himmelkronstr. 14, 16, Kastanienweg, Kiefernweg, Lärchenweg, Lindenweg, Meranierring 1 - 9 ungerade, 25 - 49 ungerade, 2, 2a, Oberobsang, Preuschwitzer Straße 46, 50, 69 a - 97 c ungerade, Rheinstraße 2 - 6 gerade, Tannenweg, Wacholderweg	Schule Herzoghöhe, Haupteingang, Zi.-Nr. 6, Preuschwitzer Str. 34	ja
46	Andechsstraße, Himmelkronstraße 7 - 21 ungerade, Mebartweg, Meranierring 12 - 20 gerade, 28 - 44 gerade, 53, 55, Orlamündeweg	Schule Herzoghöhe, Haupteingang, Zi.-Nr. 5, Preuschwitzer Str. 34	ja
47	Dr.-Würzburger-Straße 9 a - 37 ungerade, 16 - 48 gerade, Egerstraße 2 - 7, Geschwister-Scholl-Platz, Meranierring 52 - 58 gerade, 70 - 76 gerade, 59 - 95 ungerade, Preuschwitzer Straße 18, Scheffelstraße 33 - 67 ungerade	Matthias-Claudius-Altenheim, Eingangsbereich, Geschwister-Scholl-Platz 1	ja
48	Dr.-Würzburger-Straße 3 a - 9, Fichtestraße 25 - 43 ungerade, 22 - 34 gerade (ohne 22 a), Fröbelstraße 2 - 28 gerade, Himmelkronstraße 5, Hindenburgstraße 47, 49, Hoffmann-von-Fallersleben-Straße 34 - 46 gerade, Kulmbacher Straße 64 - 76 gerade, 77 - 91 ungerade, 103 - 127 ungerade, Pestalozzistraße 21 - 33 ungerade, 26 - 36 gerade, Peter-Henlein-Straße, Rankestraße	Städt. Jugendheim, Erdgeschoss, Zi.-Nr. 5, Hindenburgstr. 49	nein
49	Damaschkestraße, Dr.-Martin-Luther-Straße, Elias-Räntz-Straße, Fichtestraße 1 - 20, 22 a, Fröbelstraße 1 - 29 ungerade, Hoffmann-von-Fallersleben-Straße 18 - 32 gerade, Karl-Hugel-Straße 18 A - 26 gerade, Kulmbacher Straße 59 - 75 ungerade, Lippacherstraße 1 - 20, 22 - 28 gerade, Mosinger Straße, Pestalozzistraße 13 - 19 ungerade, 14 - 24 gerade, Preuschwitzer Straße 2 - 16 a gerade, Scheffelstraße 42 - 46 gerade, Von-Platen-Straße	Städt. Jugendheim, Erdgeschoss, Zi.-Nr. 7, Hindenburgstr. 49	nein
50	Am Bauhof, Am Sendelbach, Calvinstraße, Dr.-Franz-Straße, Drossenfelder Straße, Gerbergasse, Gerberplatz, Herzog, Herzogmühle, Himmelkronstraße 1, 3, 2 - 12 gerade, Hindenburgstraße 1 - 10, 52, Hohenzollernring 58 - 70 gerade, Kulmbacher Straße 6 – 22 gerade, 31 – 53 ungerade, 36 – 62 gerade, 80 – 100 gerade, Melanchthonstraße, Nordring 14	Städt. Jugendheim, Erdgeschoss, Zi.-Nr. 1, Hindenburgstr. 49	nein
51	Am Mühlgraben 2 - 12, Carl-Burger-Straße 12 - 26 gerade, Karl-Hugel-Straße 1 - 17 , 19 - 25 ungerade, Kreuz, Kulmbacher Straße 15 - 25 ungerade, 24 - 32 gerade, Lippacherstraße 21 - 31 ungerade, 99 Gärten, Preuschwitzer Straße 1 - 15 ungerade, Rabenstein	Lehranstalt für Medizinisch-Technische Assistenten (MTA), Raum Nr. 115 Karl-Hugel-Str. 12	nein

Bekanntmachung

Stimm-bezirks-nummer	dazugehörige Straßen	Abstimmungsraum	barrierefrei ja/nein
52	Anzengruberstraße 4 - 10 gerade, Gerhart-Hauptmann-Straße, Glockenstraße 1 - 22, 23 - 24 a, 25 - 26 a, 27 - 30, Grillparzerstraße 2, 4, Ludwig-Thoma-Straße 27 - 35, 37 - 62, Max-Stirner-Straße, Pottensteiner Straße 21, 12 - 74 gerade, Quellhöfe 4, Schopenhauerstraße, Theodor-Storm-Straße, Thiergärtner-Straße 1, 1 a	Schule Lerchenbühl, Zi.-Nr. A 7, Lerchenbühl 11	nein
53	Am Hofacker, Anemonenweg, Asternweg, Dahlienweg, Edelweißweg, Enzianweg, Fliederweg, Geranienweg, Ginsterweg, Heideweg, Lange Zeile 2 - 22 gerade, 1 - 47 ungerade, Nördlicher Ringweg 1 - 55 ungerade, 14 - 58 gerade, Rosenweg, Saas 12, 14, Südlicher Ringweg, Tulpenweg	Schule Lerchenbühl, Zi.-Nr. A 9, Lerchenbühl 11	nein
54	An der Bärenleite, Anzengruberstraße 1 - 3, 5 - 23 ungerade, Erikaweg, Fontanestraße, Glockenstraße 22 a - 22 h, 24 b - 24 g, 26 b - 26 j, 34 - 46 e, Gotthelfstraße, Grillparzerstraße 1, 5 - 27, Hermann-Löns-Straße, Jakobstraße 33 - 39 ungerade, 85, 95, Karl-von-Linde-Straße 11 - 17 ungerade, 20, 22, Lange Zeile 24 a - 40 gerade, Lavendelweg, Lerchenbühl, Lilienweg, Löwenzahnweg, Ludwig-Thoma-Straße 36, 64 - 87, Margaretenweg, Melissenweg, Narzissenweg, Nelkenweg, Nördlicher Ringweg 6 - 10 gerade, Pottaschhütte, Saas 2 – 10 gerade, 5 – 15 ungerade, Saaser Berg, Sanddornring, Spitzwegstraße 53 - 59 ungerade, Veilchenweg	Schule Lerchenbühl, Zi.-Nr. A 8, Lerchenbühl 11	nein
55	Adolf-Wächter-Straße, Bamberger Straße 62 - 70 gerade, 67, Geigenreuth, Jakobstraße 120 - 148 gerade, Neckarstraße 1, 3, 5, Spitzwegstraße 63	Altstadtschule, Eingang Fantaisiestr., Zi.-Nr. 23, Fantaisiestr. 11	nein
56	Amselweg, Bodenseering 3 -55 ungerade, Bussardweg, Drosselweg, Eibseestraße, Falkenweg, Finkenweg, Habichtweg, Kochelseestraße, Königsseestraße, Meyernberger Straße 10 - 20 gerade, Neckarstraße 7, Preuschwitzer Straße 92 bis 98 gerade, 99, Rotkäppchenweg, Schneewittchenstraße, Schwalbenweg, Sterntalerring 1 - 39 ungerade, 2 -18 gerade, Tegernseeweg 1 -11 ungerade	Grundschule Meyernberg, Erdgeschoss, Zi.-Nr. 118, Bodenseering 55	ja
57	Ammerseestraße, Bodenseering 4 - 54 gerade, 56 – 114 alle, Chiemseestraße, Elbering, Havelstraße, Holunderweg 1 - 13 ungerade, Klinikumallee, Lahnstraße, Neißeweg, Saaleweg, Schlierseestraße, Spreestraße, Tegernseeweg 11 a - 69 ungerade, Walchenseestraße, Weserstraße	Grundschule Meyernberg, Erdgeschoss, Zi.-Nr. 115, Bodenseering 55	ja
58	Deubzerstraße, Dornröschenweg, Laimbach 1, Laimbacher Straße 4 - 38 gerade, 11 - 75 ungerade, Landgrafstraße, Meyernberger Straße 1 - 13 ungerade, Paracelsusring, Pettenkoferstraße, Rübezahlweg, Sauerbruchstraße 1 - 7 ungerade, 10 - 49, Virchowstraße	Grundschule Meyernberg, Erdgeschoss, Zi.-Nr. 116, Bodenseering 55	ja
59	Donndorfer Straße 1 a - 103 ungerade, Kopernikusring, Laimbach 2, 3, Laimbacher Straße 1 - 3 b, 5, Meyernberger Straße 15 - 15 b, Sauerbruchstraße 2 - 8 gerade, Schliemannstraße, Winckelmannstraße	Kindergarten St. Nikolaus, Erdgeschoss, Gruppenraum 1 Donndorfer Str. 18	ja
60	Donndorfer Straße 2 - 18 gerade, Elfenweg, Erlkönigstraße, Herrnholzweg, Jakob-Herz-Straße, Matzenbergweg, Meyernberger Straße 17 - 63 ungerade, 22 - 54 gerade, Preuschwitzer Straße 101, Schmatzenhöhe, Steinbühlweg, Sterntalerring 22 - 120 gerade, Tauererweg	Kindergarten St. Nikolaus, Erdgeschoss, Gruppenraum 2 Donndorfer Str. 18	ja

Bekanntmachung

Stimm-bezirks-nummer	dazugehörige Straßen	Abstimmungsraum	barrierefrei ja/nein
61	Altentrebgastplatz, Am Sachsenberg, Brockstraße, Döbereiner Straße, Eremitage, Eremitagestraße 19 - 31 ungerade, 22 – 40 gerade, Eremitenhofstraße, Imhofstraße, Kemnather Straße 27, Königsallee 84 – 240, Kösseinestraße, Montplaisirstraße, Ochsenhut, Römerleithen, Sandnerweg, Seulbitzer Weg, Sonntagstraße, Steinachstraße 1 - 11 ungerade, 2, Varellweg, Waldsteinring, Wunaustraße, Ziegelleite	Schule St. Johannis, Zi.-Nr. 104, Ziegelleite 15	ja
62	Ährenweg, Am Briefzentrum, Am Holzacker, Am Schmidholz, Äußere Nürnberger Straße, Gersteweg, Gottlieb-Keim-Straße 1 - 59, Haferweg, Hirschbaumstraße, Kornweg, Krugshof, Maisweg, Roggenweg, Schlehenbergstraße, Schlehenmühle, Weizenweg, Wolfsbacher Straße	Feuerwehrhaus Wolfsbach, Haferweg 5	nein
63	Bühlweg, Fichtelgebirgsstraße, Hangweg,, Hölzleinsmühle 2, Leiteweg, Steinachstraße 43 - 63 ungerade, Warmensteinacher Straße 2 - 60 a gerade	Schulhaus Laineck, Zi.-Nr. 5, Goldkronacher Str. 7	ja
64	Aussiger Weg, Brüxer Weg, Danziger Straße, Gablonzer Weg, Goldkronacher Straße 1 - 9 ungerade, Griesweg, Hirschbergleinstraße, Lainecker Straße, Odinweg, Reichenberger Weg, Schloßstraße 2 - 26 gerade, 21 - 29 ungerade, St.-Nepomuk-Platz, Steinachstraße 6 - 38 gerade, Stettiner Weg, Sudetenstraße, Waldenburgstraße, Warmensteinacher Straße 64 - 85	Schulhaus Laineck, Zi.-Nr. 4, Goldkronacher Str. 7	ja
65	Carl-Kolb-Straße, Denkmalstraße, Friedrichsthal, Goldkronacher Straße 2 - 10 gerade, Hirtenbühl, Kalte Leite, Oschenberg, Prellweg, Ringstraße, Rodersberg, Schloßstraße 1 - 19 ungerade, Schützenstraße, Steinachstraße 4, Warmensteinacher Straße 87 - 150	Schulhaus Laineck, Zi.-Nr. 6, Goldkronacher Str. 7	ja
66	Albert-Einstein-Ring 41 b - 41 f, 43 b, 43 d, 43 e, 43 g, 45 a, Am Aubach, Am Pfaffenfleck, Bahnweg, Bodenmühle, Dr.-Fritz-Meyer-Weg, Dr.-Jula-Dittmar-Weg, Fürsetzer Straße, Gottlieb-Keim-Straße 60, 62, 65, 67, Gut Grunau, Hasenweg 4, 6, Hohlmühlallee, Hohlmühlweg, Karl-Seeser-Weg, Karolinenreuther Straße 52 – 68 A, Keuperstraße, Kreideweg, Lettenstraße, Meyernreuth, Meysenbugweg, Nürnberger Straße 95 - 150 (ohne Nr. 96), Oberkonnersreuther Straße, Pfaffenfleck 5, Plantage, Sandleite, Schieferweg, Teichweg	Kindergarten Storchennest, Eingangshalle, Albert-Einstein-Ring 53	ja
67	Bauernhöfen, Jupiterstraße, Kemnather Straße 35 - 92, Marsstraße, Merkurstraße, Mondweg, Mostholzstraße, Neptunstraße, Orionstraße 2, 6, Plutostraße, Polarstraße, Saturnstraße, Sonnenstraße, Sternstraße 1 - 15, 18 - 20 gerade, Uranusstraße, Venusstraße, Wegastraße	Gemeinschaftshaus Aichig, Kemnather Str. 65	ja
68	Bayerwaldstraße, Eifelstraße, Frankenwaldstraße, Harzstraße, Kemnather Straße 29 - 33 a ungerade, Magdalenenweg, Odenwaldstraße, Orionstraße 1 - 7 ungerade, Rhönstraße, Schwarzwaldstraße, Spessartstraße, Steigerwaldstraße, Steinwaldstraße, Sternstraße 17, Taunusstraße	Kirche St. Benedikt, Pfarrsaal Odenwaldstr. 4 - 10	ja
69	Albertstraße, Am Berg, Amalienstraße, Angersteig, Antonstraße, Arminstraße, Arnoldstraße, Dörnhofer Straße, Dr.-Hermann-Koerber-Straße, Fasanenring, Felsenweg, Forststraße, Grabenrangen, Grubstraße, Heinersreuther Straße, Kalthausenweg, Peuntlein, Preuschwitzer Straße 117, 119, 120, 121, 122, 123, 124, ab 125, Rebhuhnweg, Rehleite, Sandweg, Talweg, Teufelsgraben, Unterpreuschwitz, Wachtelweg, Wiesen	Gemeinschaftshaus Oberpreuschwitz Sandweg 1	nein

Bekanntmachung

Stimmbezirksnummer	dazugehörige Straßen	Abstimmungsraum	barrierefrei ja/nein
70	Almstraße, Alte Dorfgasse, Bergfriedstraße, Breiter Rain, Burgstallstraße, Eichenlohe, Eremitagestraße 39, Gärtigweg, Hohereuth, Kurpromenade, Lenzstraße, Lindigstraße, Luitpoldsruh, Neunkirchner Straße, Quellengrund, Sandhügel, Seulbitzer Straße, Sonnenleite, Talblick, Waldstraße	Feuerwehrhaus Seulbitz, Burgstallstr. 10	nein
71	Bauerngrünstraße, Brücklesgasse, Destubener Straße, Fanggasse, Forellenweg, Hechtweg, Heinersbergweg, Hofwiesengasse, Oberer Bergweg, Oberthiergärtner Straße, Panzerteichweg, Rödensdörfer Straße, Römersbergweg, Schleienweg, Sorgenfliehweg, Thiergärtner Straße alle (ohne Nr. 1, 1 a), Unternschreezer Straße, Vogelherdweg	Gemeinschaftshaus Destuben, Oberer Bergweg 3	ja

Bayreuth, den 16.03.2016
STADT BAYREUTH

Umwelt- und Verkehrsreferat
sowie Meldewesen:
gez. Tyll
Verwaltungsdirektor

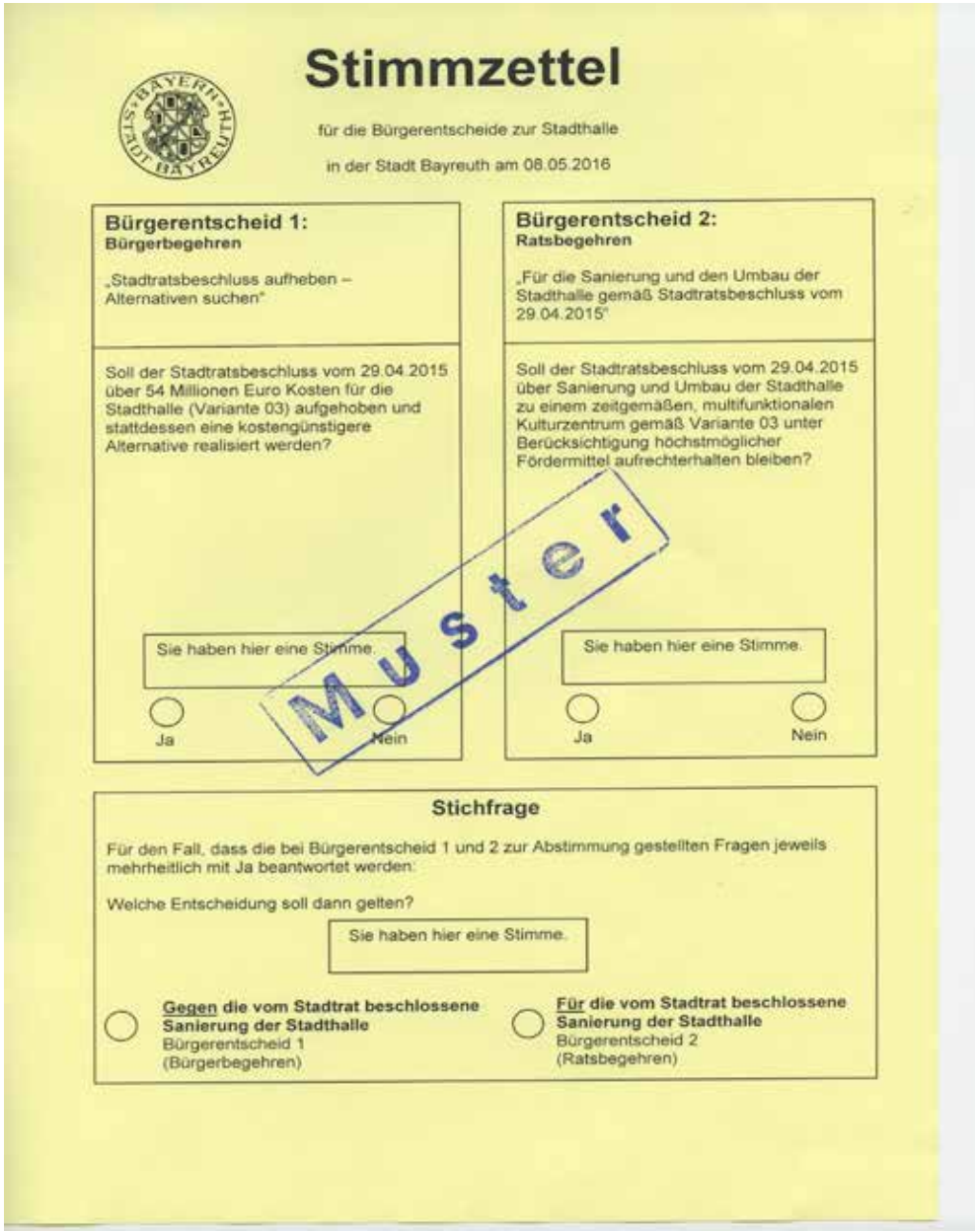

Stimmzettel

für die Bürgerentscheide zur Stadthalle

in der Stadt Bayreuth am 08.05.2016

Bürgerentscheid 1:
Bürgerbegehren

„Stadtratsbeschluss aufheben – Alternativen suchen"

Soll der Stadtratsbeschluss vom 29.04.2015 über 54 Millionen Euro Kosten für die Stadthalle (Variante 03) aufgehoben und stattdessen eine kostengünstigere Alternative realisiert werden?

Sie haben hier eine Stimme.

Ja Nein

Bürgerentscheid 2:
Ratsbegehren

„Für die Sanierung und den Umbau der Stadthalle gemäß Stadtratsbeschluss vom 29.04.2015"

Soll der Stadtratsbeschluss vom 29.04.2015 über Sanierung und Umbau der Stadthalle zu einem zeitgemäßen, multifunktionalen Kulturzentrum gemäß Variante 03 unter Berücksichtigung höchstmöglicher Fördermittel aufrechterhalten bleiben?

Sie haben hier eine Stimme.

Ja Nein

Muster

Stichfrage

Für den Fall, dass die bei Bürgerentscheid 1 und 2 zur Abstimmung gestellten Fragen jeweils mehrheitlich mit Ja beantwortet werden:

Welche Entscheidung soll dann gelten?

Sie haben hier eine Stimme.

Gegen die vom Stadtrat beschlossene Sanierung der Stadthalle
Bürgerentscheid 1
(Bürgerbegehren)

Für die vom Stadtrat beschlossene Sanierung der Stadthalle
Bürgerentscheid 2
(Ratsbegehren)

Bekanntmachung

Bekanntmachung der Satzung der Stadt Bayreuth über die förmliche Festlegung des Sanierungsgebietes „L“ Kulmbacher Straße vom 16.03.2016

Aufgrund des Art. 23 der Gemeindeordnung für den Freistaat Bayern (GO) in der Fassung der Bekanntmachung vom 22. August 1998 (GVBl S. 796, BayRS 2020-1-1-I), zuletzt geändert durch Verordnung vom 22. Juli 2014 (GVBl. S. 286) und § 142 Abs. 3 des Baugesetzbuches (BauGB) in der Neufassung vom 23. September 2004 (BGBl. I S. 2414), zuletzt geändert durch Art. 6 des Gesetzes vom 20.10.2015 (BGBl. I S. 1722) hat der Stadtrat der Stadt Bayreuth in seiner Sitzung vom 16.03.2016 folgende Satzung beschlossen:

§ 1 Festlegung des Sanierungsgebietes

Im nachfolgend näher beschriebenen Gebiet liegen städtebauliche Missstände vor. Dieser Bereich soll durch städtebauliche Sanierungsmaßnahmen wesentlich verbessert oder umgestaltet werden. Das insgesamt rd. 9,4 Hektar umfassende Gebiet wird hiermit förmlich als Sanierungsgebiet festgelegt und erhält die Bezeichnung „L“ Kulmbacher Straße.

§ 2 Abgrenzung

1. Das Sanierungsgebiet umfasst alle Flurstücke und Flurstücksteile innerhalb der im Lageplan M 1:1000 des Stadtplanungsamtes vom 22.02.2016 abgegrenzten Fläche (Anlage 2). Dieser ist Bestandteil dieser Satzung und als Anlage 2 beigefügt und kann während der allgemeinen Dienstzeit im Rathaus von jedermann eingesehen werden.

2. Das Sanierungsgebiet besteht aus folgenden Flurstücken der Gemarkung Bayreuth (TF = Teilfläche):

Gemarkung	Flurstück	Lagebezeichnung
Bayreuth	976	Kulmbacher Straße 15
Bayreuth	978 TF	Kulmbacher Straße 17, 17a
Bayreuth	980	Kulmbacher Straße 19
Bayreuth	980/1	Nähe Kreuz
Bayreuth	981 TF	Kreuz 1 1/2
Bayreuth	982	Kreuz 1
Bayreuth	1038 TF	Kreuz
Bayreuth	1038/6	Kreuz
Bayreuth	1039	Nähe Kreuz
Bayreuth	1040	Nähe Kreuz
Bayreuth	1042	Nähe Kreuz
Bayreuth	1043	Kreuz 22
Bayreuth	1044	Kreuz 18, 20
Bayreuth	1047	Kreuz 16
Bayreuth	1048	Kreuz 14
Bayreuth	1051	Kreuz 8, 8a
Bayreuth	1053	Kreuz 6
Bayreuth	1055	Kreuz 4
Bayreuth	1055/2	Kreuz 2
Bayreuth	1055/3	Nähe Kreuz
Bayreuth	1055/4	Kulmbacher Straße 21
Bayreuth	1055/5	Nähe Kreuz
Bayreuth	1059/1 TF	Dr.-Franz-Straße
Bayreuth	1059/2	Nähe Dr.-Franz-Straße
Bayreuth	1059/7	Nähe Dr.-Franz-Straße
Bayreuth	1059/8	Dr.-Franz-Straße 2, 4
Bayreuth	1059/9	Dr.-Franz-Straße 6
Bayreuth	1059/10	Kulmbacher Straße 25a, 25b
Bayreuth	1065	Kulmbacher Straße 31
Bayreuth	1066/2	Kulmbacher Straße 37
Bayreuth	1067	Kulmbacher Straße 35
Bayreuth	1068	Kulmbacher Straße 43
Bayreuth	1068/2	Kulmbacher Straße 41
Bayreuth	1068/3	Kulmbacher Straße 39
Bayreuth	1070	Kulmbacher Straße 47
Bayreuth	1070/2	Kulmbacher Straße 45
Bayreuth	1072	Kulmbacher Straße 53
Bayreuth	1073	Kulmbacher Straße 51
Bayreuth	1080 TF	Kulmbacher Straße 60, 62, Herzog 7, 9
Bayreuth	1098	Nähe Herzog
Bayreuth	1099	Nähe Herzog
Bayreuth	1100	Herzog 3
Bayreuth	1100/2	Herzog 5
Bayreuth	1101 TF	Nähe Herzog
Bayreuth	1102	Nähe Herzog
Bayreuth	1103	Herzog 1
Bayreuth	1105/2	Herzog 1a
Bayreuth	1106	Nähe Kulmbacher Straße
Bayreuth	1107	Nähe Herzog
Bayreuth	1108	Kulmbacher Straße 56
Bayreuth	1109	Herzog 2
Bayreuth	1111	Kulmbacher Straße 52 1/2
Bayreuth	1111/1	Kulmbacher Straße 54
Bayreuth	1113 TF	Herzog
Bayreuth	1113/2	Nähe Herzog
Bayreuth	1114	Nähe Kulmbacher Straße
Bayreuth	1114/2	Nähe Kulmbacher Straße
Bayreuth	1116	Nähe Kulmbacher Straße
Bayreuth	1117	Nähe Kulmbacher Straße
Bayreuth	1118	Kulmbacher Straße 28, 30, 36, 38, 40, 42
Bayreuth	1127/1	Kulmbacher Straße 26
Bayreuth	1130	Kulmbacher Straße 24
Bayreuth	1130/1	Kulmbacher Straße 24a
Bayreuth	1130/2	Nähe Kulmbacher Straße
Bayreuth	1134 TF	Kulmbacher Straße
Bayreuth	1135	Kulmbacher Straße 22
Bayreuth	1136	Kulmbacher Straße 20

Bekanntmachung

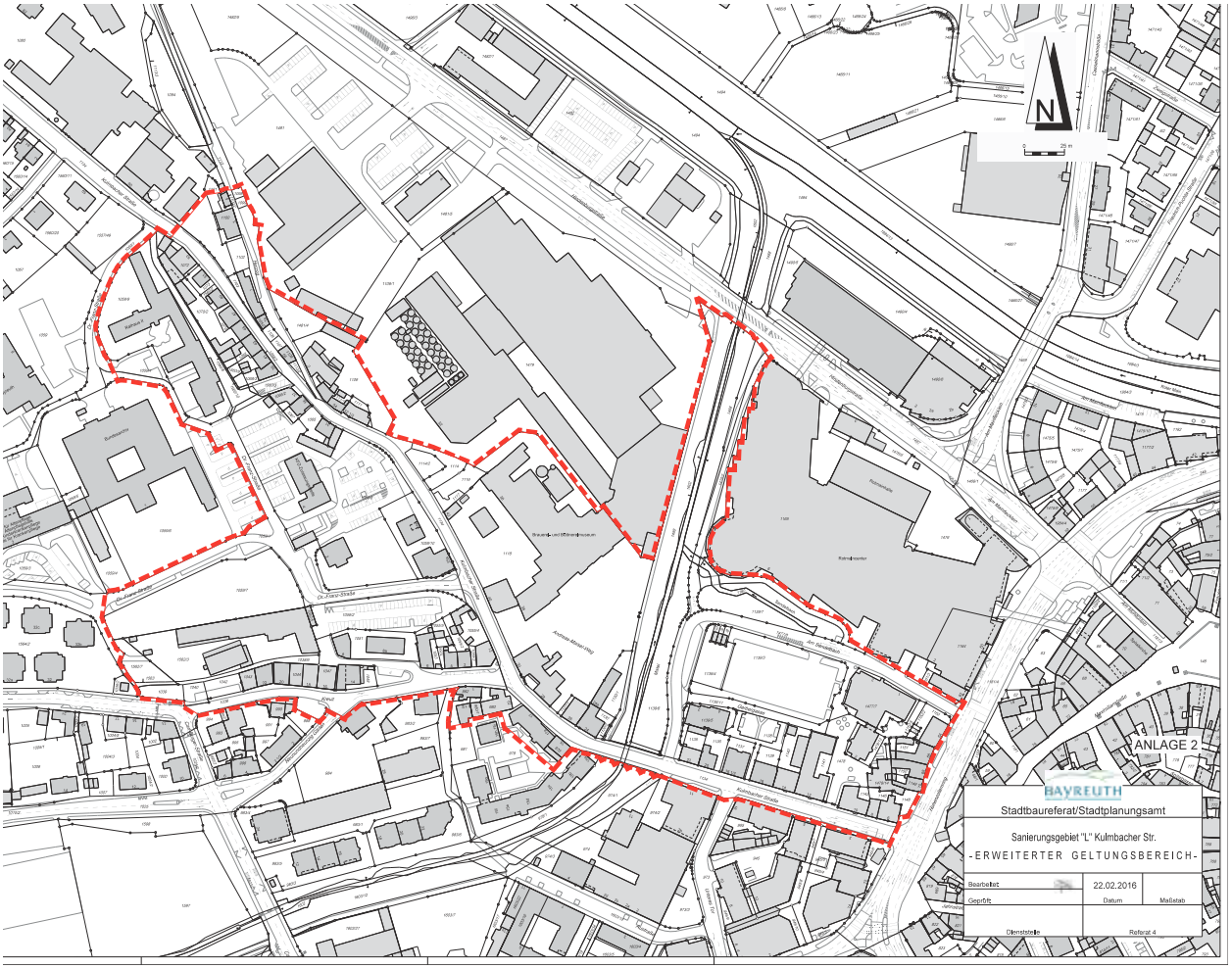

Bayreuth	1137	Kulmbacher Straße 16 1/2
Bayreuth	1138	Gerbergasse
Bayreuth	1139	Kulmbacher Straße 16
Bayreuth	1139/3	Nähe Am Sendelbach
Bayreuth	1139/4	Nähe Am Sendelbach
Bayreuth	1139/5	Gerbergasse 2, 4
Bayreuth	1139/6	Nähe Am Sendelbach
Bayreuth	1139/7	Nähe Am Sendelbach
Bayreuth	1139/8	Nähe Am Sendelbach
Bayreuth	1139/9	Nähe Am Sendelbach
Bayreuth	1139/10	Nähe Am Sendelbach
Bayreuth	1139/11	Gerbergasse
Bayreuth	1140	Kulmbacher Straße 14
Bayreuth	1141	Kulmbacher Straße 12
Bayreuth	1142	Kulmbacher Straße 10
Bayreuth	1146	Kulmbacher Straße 6, 8
Bayreuth	1148	Hohenzollernring
Bayreuth	1149	Hohenzollernring 70
Bayreuth	1150	Hohenzollernring 68
Bayreuth	1151	Hohenzollernring 66
Bayreuth	1152	Hohenzollernring 64
Bayreuth	1152/2	Am Sendelbach
Bayreuth	1152/3	Am Sendelbach
Bayreuth	1152/5	Am Sendelbach
Bayreuth	1160	Sendelbach
Bayreuth	1476/2	Nähe Am Sendelbach
Bayreuth	1477/7	Am Sendelbach 1, 3
Bayreuth	1477/8	Am Sendelbach
Bayreuth	1478	Gerberplatz
Bayreuth	1478/13	Gerberplatz 2
Bayreuth	1478/14	Gerberplatz 1
Bayreuth	1481/4	Nähe Herzog
Bayreuth	1488 TF	Nähe Hindenburgstraße
Bayreuth	1560/2	Kulmbacher Straße 49
Bayreuth	1560/3	Nähe Kulmbacher Straße
Bayreuth	1560/8	Nähe Kulmbacher Straße
Bayreuth	1560/9	Nähe Kulmbacher Straße
Bayreuth	1560/10	Nähe Kulmbacher Straße
Bayreuth	1562/3	Nähe Kreuz
Bayreuth	1562/5	Nähe Dr.-Franz-Straße
Bayreuth	1562/7	Nähe Dr.-Franz-Straße
Bayreuth	1563	Nähe Kreuz
Bayreuth	1602 TF	Mistel (Gewässer II. Ordnung)

3. Werden innerhalb des Sanierungsgebiets durch Flurstückszusammenlegungen Flurstücke aufgelöst und neue

Bekanntmachungen

Flurstücke gebildet oder entstehen durch Flurstücksteilungen neue Flurstücke, sind auf diese insoweit die Bestimmungen dieser Satzung ebenfalls anzuwenden.

§ 3 Verfahren

Die Sanierungsmaßnahme wird im vereinfachten Verfahren durchgeführt. Die Anwendung der besonderen sanierungsrechtlichen Vorschriften der §§ 152 bis 156 a BauGB ist ausgeschlossen.

§ 4 Genehmigungspflichten

Die Vorschriften des § 144 BauGB über genehmigungspflichtige Vorhaben und Rechtsvorgänge finden Anwendung.

§ 5 Inkrafttreten

Diese Satzung wird gemäß § 143 Abs. 1 BauGB mit ihrer Bekanntmachung rechtsverbindlich.

Hinweise:
a) Gem. § 142 Abs. 3 Satz 3 BauGB wurde bei dem Beschluss über die Sanierungssatzung zugleich durch Beschluss die Frist festgelegt, in der die Sanierung durchgeführt werden soll; hier ist ein Zeitraum von 15 Jahren bis voraussichtlich Dezember 2029 vorgesehen. Kann die Sanierung nicht innerhalb der Frist durchgeführt werden, kann die Frist durch Beschluss verlängert werden (§ 142 Abs. 3 Satz 4 BauGB).

b) Gemäß § 215 Abs. 2 des Baugesetzbuches (BauGB) wird auf die Voraussetzung für die Geltendmachung der Verletzung von Verfahrens- und Formvorschriften und von Mängeln der Abwägung sowie der Rechtsfolgen des § 215 Abs. 1 BauGB hingewiesen.
Unbeachtlich werden demnach
1. eine nach § 214 Abs. 1 Satz 1 Nr. 1 bis 3 BauGB beachtliche Verletzung der dort bezeichneten Verfahrens- und Formvorschriften und
2. nach § 214 Abs. 3 Satz 2 beachtliche Mängel des Abwägungsvorgangs,

wenn sie nicht innerhalb eines Jahres seit Bekanntmachung der Satzung schriftlich gegenüber der Stadt Bayreuth (Stadtplanungsamt, Neues Rathaus, Luitpoldplatz 13, 95444 Bayreuth) geltend gemacht worden sind; der Sachverhalt, der die Verletzung oder den Mangel begründen soll, ist darzulegen.

c) Die einschlägigen Vorschriften können von jedermann beim Stadtplanungsamt Bayreuth im Neuen Rathaus, 9. Obergeschoss - Öffentliche Planauflage, während der allgemeinen Dienststunden (Montag, Dienstag und Donnerstag von 08.00 bis 16.00 Uhr, Mittwoch von 08.00 bis 18.00 Uhr und Freitag von 08.00 bis 12.00 Uhr) eingesehen werden. Dort erhalten Betroffene und Interessierte weitere Auskünfte.

Bayreuth, den 15.04.2016
STADT BAYREUTH

gez. Brigitte Merk-Erbe
Oberbürgermeisterin

Stadtbaureferat:
gez. Hans-Dieter Striedl
Ltd. Baudirektor

Sitzungen des Stadtrates Bayreuth und seiner Ausschüsse in der Zeit vom 18.04.2016 – 08.05.2016

Bauausschuss
Dienstag, den 19. April 2016, 15.00 Uhr

Haupt- und Finanzausschuss
Mittwoch, den 20. April 2016, 16.00 Uhr

Ältestenausschuss
Montag, den 25. April 2016, 16.00 Uhr

Stadtrat
Mittwoch, den 27. April 2016, 15.00 Uhr

Bauausschuss
Dienstag, den 3. Mai 2016, 15.00 Uhr

Haupt- und Finanzausschuss
Mittwoch, den 4. Mai 2016, 15.00 Uhr

Die Tagesordnungen für diese im Großen Sitzungssaal des Neuen Rathauses Bayreuth, Luitpoldplatz 13, 2. Stock, stattfindenden öffentlichen Sitzungen werden an den Amtstafeln des Neuen Rathauses und im Rathaus II, Dr.-Franz-Straße 6, öffentlich bekannt gemacht.

Bayreuth, den 07.04.2016
STADT BAYREUTH

gez. Brigitte Merk-Erbe
Oberbürgermeisterin

Bekanntmachungen

Vergabe von Bauleistungen durch das Tiefbauamt der Stadt Bayreuth

Der Bauausschuss hat am 15.03.2016 die Vergabe der nachstehend aufgeführten Bauleistung beschlossen:

Baumaßnahme	Firma	Auftragsdatum
Gehwegumbau beim Eingang des Kreuzsteinbades	Otto Frühhaber Bamberger Straße 43, 95447 Bayreuth	23.03.2016
Kanalumbau Leuschner- und Leibnizstraße	Hans Fröber GmbH Mittelweißenbach 29a, 95100 Selb	21.03.2016
Sanierung BW 013 Brücke über die Mistel - Scheffelstraße	Raab Baugesellschaft GmbH & Co. KG Frankenstraße 7, 96250 Ebensfeld	23.03.2016
Neubau BW 1105 Brücke über die Mistel zwischen Kulmbacher Straße und Hindenburgstraße	Günther-Bau GmbH Industriestraße 27, 95346 Stadtsteinach	23.03.2016
Klärwerk Bayreuth Solare Schlammtrocknung - Außenanlagen	AS-Bau Hof GmbH Stelzenhofstraße 28, 95032 Hof	23.03.2016

Vergabe von Lieferleistungen durch den Abwasserbetrieb der Stadt Bayreuth

Lieferleistung	Firma	Auftragsdatum
Lieferung von Polyaluminiumchlorid	Huntsman P & A Germany GmbH Dr.-Rudolf-Sachtleben-Straße 4, 47198 Duisburg	23.03.2016

Kraftloserklärung von Sparkassenbüchern

Nach § 17 SpkO und Art. 39 des AGBGB werden die nachstehend aufgeführten Sparkassenbücher für kraftlos erklärt:

Kto.Nr. neu 3591039205
Kto.Nr. alt 1039205
Kto.Nr. neu 3401503630
Kto.Nr. alt 1503630

Nachdem die Urkunden innerhalb der Frist von drei Monaten nicht vorgelegt wurden, erfolgt mit Beschluss des Vorstandes die

Kraftloserklärung.

Die neu ausgestellten Zweitschriften der Sparurkunden sind nach einer 14-tägigen Bekanntmachung in den Schalterräumen der Sparkasse gegen Nachweis der Empfangsberechtigung in Empfang zu nehmen.

Sparkasse Bayreuth
Der Vorstand

Pfingstmarkt 2016

In der Zeit von Samstag, 7. Mai, bis einschließlich Dienstag, 10. Mai 2016, findet auf dem Marktgelände der Stadt Bayreuth der Pfingstmarkt 2016 statt. Der Aufbau der Verkaufsstände beginnt bereits am 6. Mai 2016.

Die Öffnungszeiten des Pfingstmarktes sind:

Samstag von 10.00 Uhr - 18.00 Uhr
Sonntag von 11.00 Uhr - 18.00 Uhr
Montag, Dienstag von 10.00 Uhr - 19.00 Uhr

Bayreuth, den 07.04.2016
STADT BAYREUTH

gez. Brigitte Merk-Erbe
Oberbürgermeisterin

Referat für Personal, Recht, öffentliche Sicherheit und Ordnung:
gez. Ulrich Pfeifer
Stadtdirektor

Bekanntmachung

Bauaufträge - Öffentliche Ausschreibung nach VOB/A

a) Öffentlicher Auftraggeber (Vergabestelle)
Stadt Bayreuth, Hochbauamt
Luitpoldplatz 13, 95444 Bayreuth
Telefon: 0921/251276, Telefax: 0921/251668
E-Mail: hochbauamt@stadt.bayreuth.de

b) Vergabeverfahren
Öffentliche Ausschreibung, VOB/A
Vergabe-Nr.: 4202-01

c) Art des Auftrages
Ausführung von Bauleistungen

d) Ort der Ausführung
Kommunales Jugendheim
Hindenburgstraße 49, 95445 Bayreuth

e) Art und Umfang der Leistung, Allgemeine Merkmale der baulichen Anlage
Allgemeine Merkmale der baulichen Anlage
2-geschossiges Gebäude mit Unterkellerung.

- Abmessungen des Gebäudes: ca. 64 m x 10 m
- 75 m bis ca. 3,3 m Tiefe aufgraben
- 65 m bis ca. 1,8 m Tiefe aufgraben

Art der Leistung
Sanierung der Kellerabdichtung in Abschnitten von außen einschl. Aufgrabungs-, Abdichtungs- und Verfüllarbeiten.

Umfang der Leistung

- Asphalttragschicht aufbrechen	ca. 420 m^2
- Erdaushub für Kellerfreilegung	ca. 720 m^3
- Wandabdichtung	ca. 360 m^2
- Dränleitung	ca. 160 m

f) Aufteilung in Lose
Nein

g) Erbringen von Planungsleistungen
Nein

h) Ausführungsfrist
Beginn der Ausführungsfrist 27.06.2016
Ende der Ausführungsfrist 28.10.2016

i) Frist zur Anforderung der Verdingungsunterlagen
Anforderung bis: 28.04.2016
bei: Anschrift siehe Punkt a)

j) Entgelt für Verdingungsunterlagen
Vergabenummer: 4202-01
Höhe des Entgeltes: 18,00
Währung: Euro
Zahlungsweise: Verrechnungsscheck
Hinweis: Die Verdingungsunterlagen werden nur versandt, wenn der Nachweis über die Einzahlung vorliegt. Das eingezahlte Entgelt wird nicht erstattet.

o) Angebotseröffnung
Datum: 19.05.2016
Uhrzeit: 11.00 Uhr
Ort: Anschrift siehe a)

t) Ablauf der Zuschlagsfrist- und Bindefrist:
27.06.2016

v) Sonstige Angaben
Auskünfte zum Verfahren und zum technischen Inhalt erteilt:
Anschrift siehe a)
Nachprüfung behaupteter Verstöße:
Vergabeprüfstelle (§ 103 GWB): VOB-Stelle,
Regierung von Oberfranken Bayreuth
Telefax: 0921/604-1664

Bayreuth, den 22.03.2016
STADT BAYREUTH

Stadtbaureferat:
gez. Striedl
Ltd. Baudirektor

Ausschreibungen – auch per Newsletter!

Städtische Ausschreibungen finden Sie auch online unter www.ausschreibungen.bayreuth.de. Dort können Sie sich zudem für einen Newsletter anmelden, der Sie umgehend informiert, wenn neue Ausschreibungen der Stadt Bayreuth veröffentlicht sind.

Standesamtliche Nachrichten vom 21.03.2016 bis 10.04.2016

Eheschließungen und Lebenspartnerschaften

30.03.2016: Edward Thomas Barth geb. Calvente und Michelle Marie Heagy, beide wohnhaft in Bayreuth, Steinachstraße 30
01.04.2016: Lisa Rosemarie Johanne Beyersdorfer und Anja Henkis, beide wohnhaft in Bayreuth, Brandenburger Str. 24
01.04.2016: Stefan Schirrschmidt mit Annemarie Roder, beide wohnhaft in Tübingen, OT Lustnau, Stäudach 127
04.04.2016: Marco Eckert mit Anna Maria Radomski, beide wohnhaft in Bayreuth, Glockenstr. 21
08.04.2016: Johann Christian Bodo Wißler, wohnhaft in Bayreuth, Egerländer Str. 2, mit Serah Wambui Mwangi geb. Kiragu, wohnhaft in Potsdam, Helmholtzstr. 3

Geburten

Simon Reini Fritz Elbel, geb. am 28.01.2016, Eltern: Christian Herbert Georg Preiß und Christine Jutta Elbel, beide wohnhaft in Bayreuth, Bahnweg 6
Marie Anja Neuner, geb. am 18.03.2016, Eltern: Peter Berthold Neuner und Stefanie Barbara Neuner geb. Hofmann, beide wohnhaft in Plankenfels, Berggasse 21, Krs. Bayreuth
Philipp Markus Schaller, geb. am 19.03.2016, Eltern: Jürgen Herbert Schaller und Kerstin Irmgard Schaller geb. Zapf, beide wohnhaft in Weidenberg, OT Ützdorf 15, Krs. Bayreuth
Nora Kolb, geb. am 31.03.2016, Eltern: Alexander Günter Kolb und Daniela Margot Kolb geb. Dörfler, beide wohnhaft in Weidenberg, OT Ützdorf 6, Krs. Bayreuth
Leopold Geiling, geb. am 29.03.2016, Eltern: Jürgen Geiling und Anna-Maria Geiling geb. Steinbrecher, beide wohnhaft in Pegnitz, Justus-von-Liebig-Str. 3, Krs. Bayreuth

Sterbefälle

Christine Maier geb. Rauh, geb. am 05.01.1943, verst. am 08.03.2016, zuletzt wohnhaft in Waischenfeld, Vorstadt 44, Krs. Bayreuth
Elke Borchert geb. Schmutzler, geb. am 18.02.1938, verst. am 14.03.2016, zuletzt wohnhaft in Bayreuth, Moselstraße 6
Isolde Charlotte Hildegard Wurster geb. Ronge, geb. am 27.01.1938, verst. am 14.03.2016, zuletzt wohnhaft in Bayreuth, Bamberger Straße 64 A
August Rudolf Grenz, geb. am 30.06.1929, verst. am 15.03.2016, zuletzt wohnhaft in Bayreuth, Am Schmidholz 8
Hans Schaller, geb. am 22.12.1928, verst. am 06.03.2016, zuletzt wohnhaft in Bischofsgrün, Ochsenkopfstr. 41, Krs. Bayreuth
Eva Waltraud Schneider geb. Leipner, geb. am 17.04.1934, verst. am 09.03.2016, zuletzt wohnhaft in Weidenberg, Nikolaus-Nüssel-Str. 9, Krs. Bayreuth
Anita Marga Berger geb. Kraft, geb. am 17.01.1956, verst. am 12.03.2016, zuletzt wohnhaft in Pegnitz, OT Neudorf, Am Hollerstein 4, Krs. Bayreuth
Christiana Henriette Opitz geb. Lochmüller, geb. am 09.09.1927, verst. am 15.03.2016, zuletzt wohnhaft in Weidenberg, OT Sophienthal 13, Krs. Bayreuth
Elsa Irma Kammerer, geb. am 03.02.1922, verst. am 17.03.2016, zuletzt wohnhaft in Bayreuth, Dr.-Franz-Straße 8
Christian Rudolf Eschenbacher, geb. am 26.06.1939, verst. am 18.03.2016, zuletzt wohnhaft in Thurnau, Bahnhofstraße 12, Krs. Kulmbach
Silvia Müller, geb. am 25.08.1955, verst. am 22.03.2016, zuletzt wohnhaft in Eckersdorf, Von-Wrede-Str. 23, Krs. Bayreuth
Richard Johann Neukam, geb. am 25.07.1944, verst. am 01.04.2016, zuletzt wohnhaft in Pegnitz, OT Troschenreuth, Oberpfälzer Str. 10, Krs. Bayreuth
Roman Andreas Sawka, geb. am 22.12.1928, verst. am 28.03.2016, zuletzt wohnhaft in Bayreuth, Heinrich-Fickenscher-Straße 1
Hans Eduard Seifferth, geb. am 16.02.1937, verst. am 31.03.2016, zuletzt wohnhaft in Bayreuth, Riedelsberger Weg 40 A
Rosa Weber geb. Wurm, geb. am 10.09.1930, verst. am 16.03.2016, zuletzt wohnhaft in Bayreuth, Schellingstraße 19

Bekanntmachung

Versteigerung

Am Donnerstag, den 28. April 2016, wird vom städt. Fundbüro wieder eine Anzahl von Fundgegenständen (ausgenommen Fundfahrräder) öffentlich gegen Barzahlung versteigert.

Die Versteigerung findet um 13.00 Uhr in der Turnhalle der Graserschule statt.

Bayreuth, den 17.02.2016
STADT BAYREUTH

	Referat für Personal, Recht, öffentliche Sicherheit und Ordnung:
gez. Brigitte Merk-Erbe	gez. U. Pfeifer
Oberbürgermeisterin	Stadtdirektor

Bekanntmachung

BETEILIGUNG DER ÖFFENTLICHKEIT AN DER BAULEITPLANUNG

Flächennutzungsplan-Änderungsverfahren Nr. 18

und

Bebauungsplanverfahren Nr. 6/15
„Feuerwehrgerätehaus Süd"

Bekanntmachung des Einleitungsbeschlusses
(§ 2 Abs. 1 BauGB)

Unterrichtung und Erörterung
(§ 3 Abs. 1 BauGB)

Ziel der Verfahren ist es, die planungsrechtlichen Voraussetzungen zur Errichtung eines gemeinsamen Feuerwehrhauses der Freiwilligen Feuerwehren Bayreuth und Wolfsbach für die Ortsteile Thiergarten, Destuben und Oberkonnersreuth zu schaffen. Der Standort des geplanten Feuerwehrhauses liegt für den Einsatz der Feuerwehrfahrzeuge verkehrsgünstig an der Thiergärtner Straße und wird derzeit noch landwirtschaftlich genutzt. Es ist vorgesehen, eine Teilfläche des Flurstücks Nr. 469 der Gemarkung Thiergarten in Gemeinbedarfsfläche für die Feuerwehr umzuwidmen.
Durch die geplante Ausweisung der Gemeinbedarfsfläche für die Feuerwehr Süd sollen die hier bereits vorhandenen Siedlungshäuser und landwirtschaftlichen Anwesen arrondiert und ein weiteres Vordringen des Siedlungsraums in den landwirtschaftlich geprägten Naturraum begrenzt werden.
Der ökologisch erforderliche Ausgleich gem. § 1a BauGB wird extern auf einer Teilfläche des Flurstücks Nr. 166 „Schlossrangen" der Gemarkung Thiergarten festgesetzt.
Die Auswirkungen der Planung auf die Schutzgüter Boden, Wasser, Luft, Stadtklima, Lärm, Flora und Fauna sowie Kulturgüter sind zu bewerten. Die Aufstellung eines Umweltberichtes gem. § 2a BauGB ist erforderlich und im weiteren Verfahren vorgesehen.
Der Stadtrat Bayreuth hat in seiner Sitzung am 16.03.2016 der vorliegenden Planung des Flächennutzungsplan-Änderungsentwurfes Ä 18 vom 01.03.2016 mit Begründung sowie des Bebauungsplanentwurfes Nr. 6/15 vom 01.03.2016 mit Begründung zugestimmt und die Verwaltung beauftragt, die frühzeitige Beteiligung der Öffentlichkeit gem. § 3 Abs. 1 BauGB durchzuführen sowie gem. § 4 Abs. 1 BauGB die Behörden und sonstigen Träger öffentlicher Belange zu beteiligen.

Der Geltungsbereich des Bebauungsplanentwurfes Nr. 6/15 umfasst die Grundstücke der Gemarkung Thiergarten mit den Flurstücksnummern (TF = Teilfläche):
469 (TF), 401/6 TF und 166 TF (externe Ausgleichsfläche).
Die Größe des Geltungsbereiches beträgt ca. 0,85 ha.
Der Geltungsbereich des Entwurfes der Flächennutzungsplanänderung Nr. 18 umfasst die o. g. Teilfläche des Grundstücks Fl. Nr. 469.
Die Größe des Geltungsbereiches beträgt ca. 0,7 ha.

Der Entwurf der Flächennutzungsplan-Änderung Nr. 18 und der Bebauungsplanentwurf Nr. 6/15 vom 01.03.2016 liegen mit jeweils einer Begründung für die Dauer von 4 Wochen in der Zeit vom

18. April bis einschließlich 17. Mai 2016

beim Stadtplanungsamt Bayreuth im Neuen Rathaus, 9. Obergeschoss – Öffentliche Planauflage, während der allgemeinen Dienststunden (Montag, Dienstag und Donnerstag von 08.00 bis 16.00 Uhr, Mittwoch von 08.00 bis 18.00 Uhr und Freitag von 08.00 bis 12.00 Uhr) öffentlich zu jedermanns Einsicht aus.

Während dieser Frist besteht Gelegenheit zur Äußerung und Erörterung der Planung. Mitarbeiter des Stadtplanungsamtes stehen Montag bis Freitag von 08.00 bis 12.00 Uhr und Mittwoch zusätzlich von 14.00 bis 18.00 Uhr für Auskünfte gerne zur Verfügung.

Hiermit werden gem. § 4 Abs. 1 BauGB die Behörden und sonstigen Träger öffentlicher Belange an der Bauleitplanung beteiligt.

Bayreuth, den 15.04.2016
STADT BAYREUTH

	Stadtbaureferat:
gez. Brigitte Merk-Erbe	gez. H.-D. Striedl
Oberbürgermeisterin	Ltd. Baudirektor

Impressum:

Herausgeber:
Stadt Bayreuth, Amt für Öffentlichkeitsarbeit
und Stadtkommunikation
Geschäftsstelle:
Neues Rathaus, Luitpoldplatz 13, Zimmer 508,
Telefon: 0921/25-1483,
E-Mail: pressestelle@stadt.bayreuth.de
Gestaltung: Fröhlich PR GmbH

Weitere Informationen über die Stadt Bayreuth finden Sie auch im Internet unter www.bayreuth.de.

Bekanntmachung

BEBAUUNGSPLAN NR. 6/15
"Feuerwehrgerätehaus Süd"
Vorentwurf

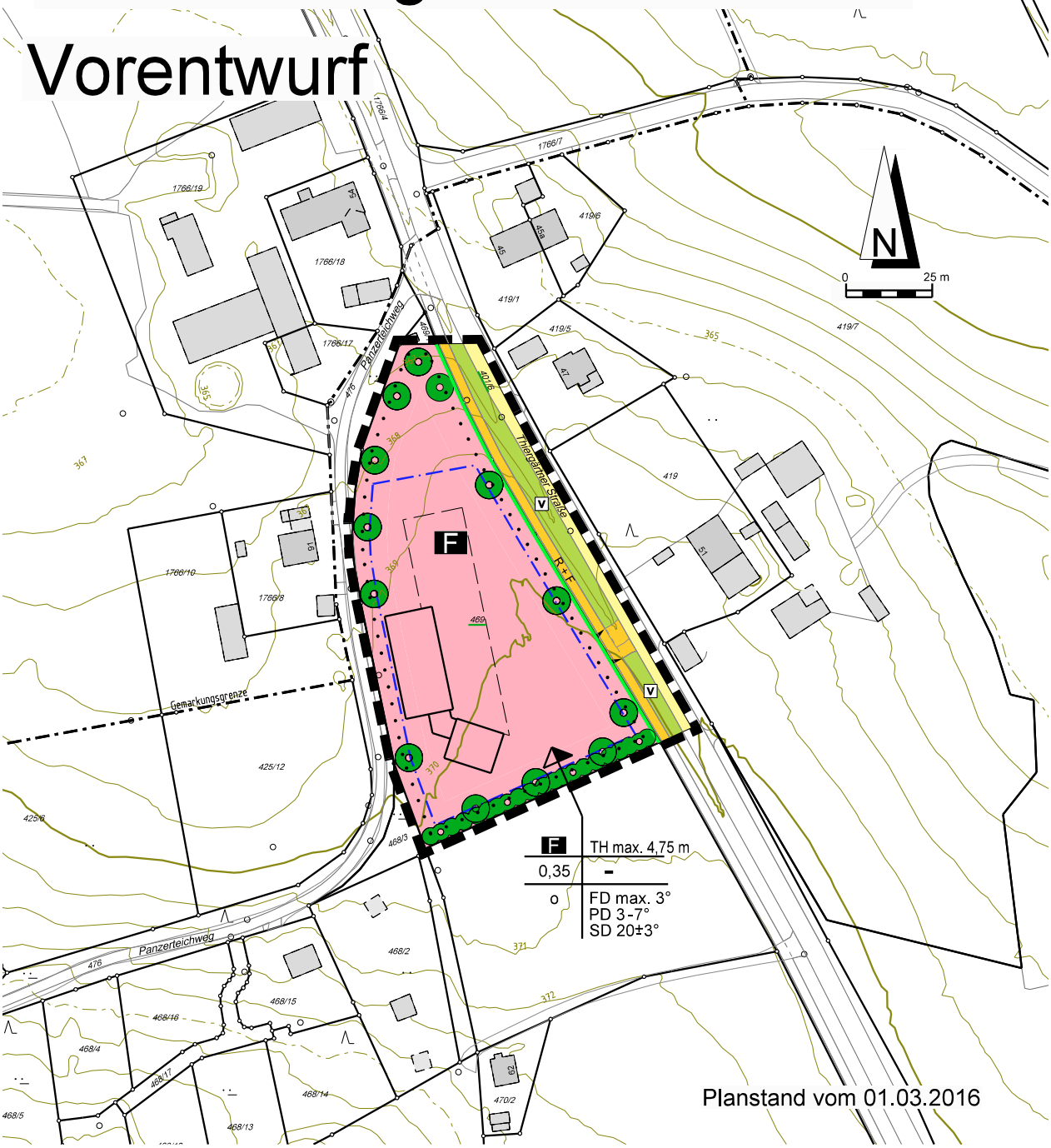

Bekanntmachung

BETEILIGUNG DER ÖFFENTLICHKEIT AN DER BAULEITPLANUNG

Flächennutzungsplan-Änderungsverfahren Nr. 17
„Lindig West“

und

Bebauungsplanverfahren Nr. 4/15 „Lindig West“
(Teiländerung des Bebauungsplanes Nr. 8/93a)

Öffentliche Auslegung
(§ 3 Abs. 2 BauGB)

Um den Eigentümern von Obstgärten zwischen der Thermenallee und der Lindigstraße eine Wohnbebauung zu ermöglichen und auch auf einer danebenliegenden städtischen Fläche Wohnparzellen zu erhalten, hat der Stadtrat am 25.03.2015 beschlossen, das Flächennutzungsplan-Änderungsverfahren Nr. 17 „Lindig West“ durchzuführen und das Bebauungsplanverfahren Nr. 4/15 „Lindig West“ einzuleiten.

Die frühzeitige Beteiligung der Öffentlichkeit gem. § 3 Abs. 1 BauGB und die frühzeitige Beteiligung der Behörden und sonstigen Träger öffentlicher Belange gem. § 4 Abs. 1 BauGB wurde in der Zeit vom 27.04. bis einschließlich 26.05.2015 durchgeführt.

Die während der frühzeitigen Beteiligung eingegangenen zahlreichen Äußerungen von Behörden und sonstigen Trägern öffentlicher Belange sowie Privatpersonen wurden im Stadtrat am 24.02.2016 behandelt. Den daraus resultierenden Planänderungen wurde zugestimmt und die Verwaltung beauftragt, die Beteiligung der Öffentlichkeit gem. § 3 Abs. 2 BauGB und der Behörden gem. § 4 Abs. 2 BauGB durchzuführen.

Folgende Planänderungen haben sich ergeben (Plandatum 01.02.2016):

- Flächennutzungsplan-Änderungsentwurf: Für die interne Ausgleichsfläche in einer Größe von ca. 0,2 ha wurde die

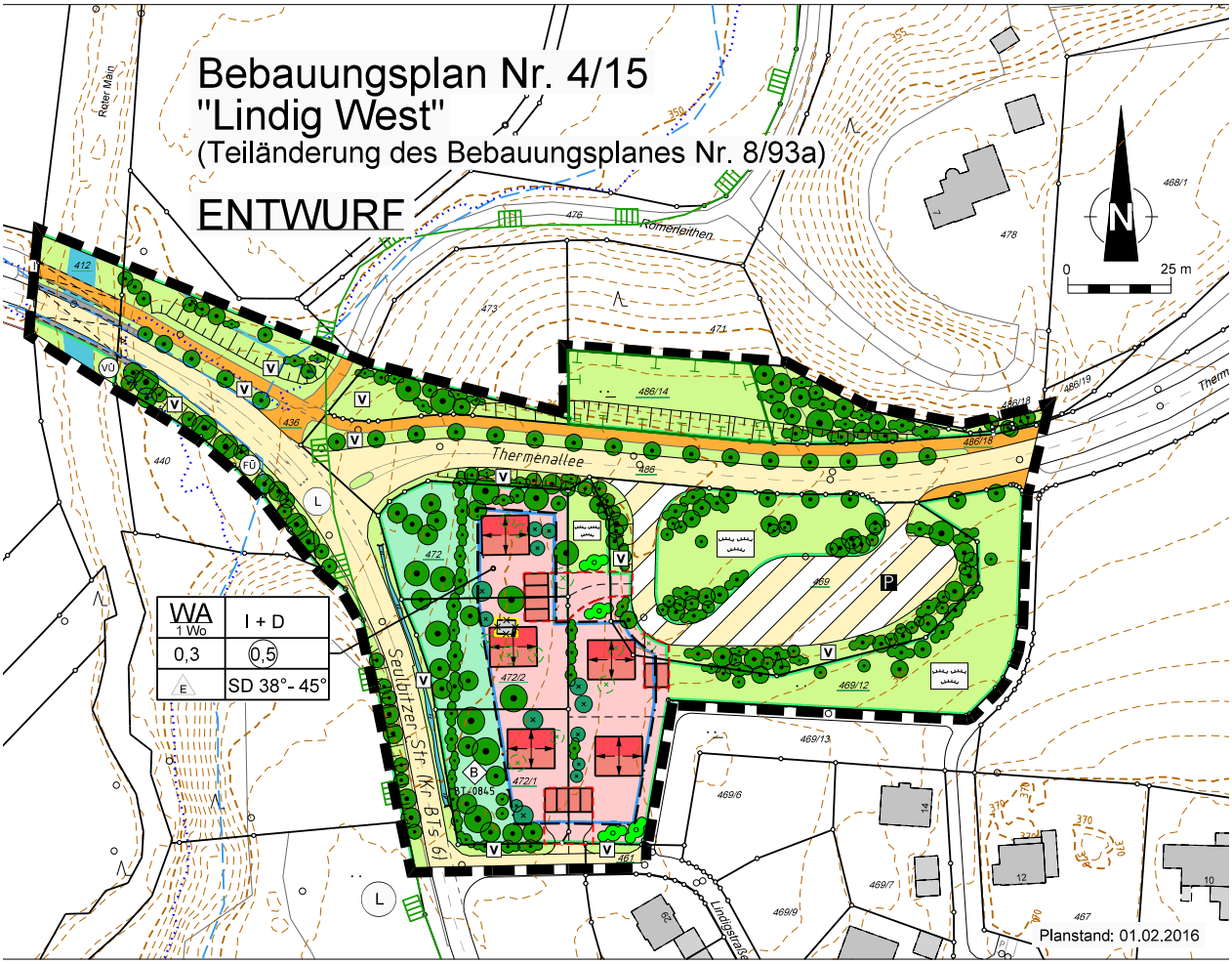

Bekanntmachung

Darstellung „Sondergebiet Thermalbad" in „Grünfläche" geändert.

- Bebauungsplan-Entwurf: Änderung der östlichen Baufläche in jetzt 2 Bauparzellen; Einfügung der Darstellungen und Erläuterungen für die interne Ausgleichsfläche (Teilfläche des Flurstücks 486/14 der Gemarkung Seulbitz) und die externe Ausgleichsfläche (Flurstück 438 der Gemarkung Seulbitz) sowie Ergänzung der textlichen Festsetzungen bezüglich der im Allgemeinen Wohngebiet unzulässigen Nutzungen.

Der Geltungsbereich des Flächennutzungsplan-Änderungsentwurfes Nr. 17 hat eine Größe von ca. 0,84 ha und umfasst die Flurstücke der Gemarkung Seulbitz (TF = Teilfläche):
469/12 TF, 472, 472/1, 472/2, 486 TF und 486/14 TF.
Der Geltungsbereich des Bebauungsplan-Entwurfes Nr. 4/15 hat eine Größe von 1,93 ha und umfasst die Flurstücke der Gemarkung Seulbitz (TF = Teilfläche):
412 TF, 436 TF, 461 TF, 469, 469/12, 472, 472/1, 472/2, 486 TF, 486/14 TF und 486/18.

Der Entwurf der Flächennutzungsplanänderung Nr. 17 vom 02.03.2015, geändert am 01.02.2016, sowie der Bebauungsplanentwurf Nr. 4/15 vom 02.03.2015, geändert am 01.02.2016, liegen mit jeweils einer Begründung, dem Umweltbericht (der Umweltbericht befasst sich mit den Schutzgütern Mensch, Tiere, Pflanzen, Boden, Wasser, Luft, Klima, Stadt- und Landschaftsbild) und weiteren umweltbezogenen Informationen für die Dauer von 1 Monat in der Zeit vom

25.04. bis einschließlich 25.05.2016

beim Stadtplanungsamt Bayreuth im Neuen Rathaus, 9. Obergeschoss - Öffentliche Planauflage, während der allgemeinen Dienststunden (Montag, Dienstag und Donnerstag von 08.00 bis 16.00 Uhr, Mittwoch von 08.00 bis 18.00 Uhr und Freitag von 08.00 bis 12.00 Uhr) öffentlich zu jedermanns Einsicht auf.

Folgende Stellungnahmen und Fachgutachten mit umweltbezogenen Informationen sind den Auslegungsunterlagen beigefügt:

Art der vorhandenen Information	Urheber	Thematischer Bezug
Stellungnahmen von städtischen Ämtern, Behörden und sonstigen Trägern öffentlicher Belange	Bund Naturschutz	Natur- und Artenschutz
	Stadtgartenamt der Stadt Bayreuth	Naturschutz (Änderung der Erschließung) und Grünordnung
	Tiefbauamt der Stadt Bayreuth	Erschließung, öffentliche Abwasserentsorgung
	Umweltamt der Stadt Bayreuth	Wasserrecht, Naturschutz und Immissionsschutz
	Stadtwerke Bayreuth	Wasserversorgung, Löschwasserschutz, Erdgas- bzw. Stromversorgung
	Wasserwirtschaftsamt Hof	Wasserversorgung, öffentliche Abwasserentsorgung
Stellungnahme von Privatpersonen	Privatpersonen	Zerstörung des Biotops und des Grüngürtels

Während dieser Frist besteht Gelegenheit zur Äußerung und Erörterung der Planung. Mitarbeiter des Stadtplanungsamtes stehen Montag bis Freitag von 08.00 bis 12.00 Uhr und Mittwoch zusätzlich von 14.00 bis 18.00 Uhr für Auskünfte gerne zur Verfügung.

Während dieser Auslegungsfrist können Stellungnahmen zur Planung schriftlich und mündlich zu Protokoll abgegeben werden.

Nicht fristgerecht abgegebene Stellungnahmen können bei der Beschlussfassung über den Bauleitplan unberücksichtigt bleiben. Es wird darauf hingewiesen, dass ein Antrag nach § 47 der Verwaltungsgerichtsordnung unzulässig ist, wenn mit ihm nur Einwendungen geltend gemacht werden, die vom Antragsteller im Rahmen der Auslegung nicht oder verspätet geltend gemacht wurden, aber hätten geltend gemacht werden können.

Hiermit werden gem. § 4 Abs. 2 BauGB die Behörden und sonstigen Träger öffentlicher Belange an der Bauleitplanung beteiligt.

Bayreuth, den 15.04.2016
STADT BAYREUTH

gez. Brigitte Merk-Erbe
Oberbürgermeisterin

Stadtbaureferat:
gez. Dipl.-Ing. H.-D. Striedl
Ltd. Baudirektor

Bekanntmachungen

Vergabe von Bauleistungen durch das Hochbauamt der Stadt Bayreuth

Der Bauausschuss hat am 15.03.2016 die Vergabe der nachstehend aufgeführten Bauleistung beschlossen:

Baumaßnahmen	Firma	Vergabedatum
Neubau einer Dreifach-Sporthalle in Bayreuth Vergabe der Elektro- und informationstechnischen Anlagen	Bechert GmbH Justus-Liebig-Straße 5, 95447 Bayreuth	23.03.2016
Neubau einer Dreifach-Sporthalle in Bayreuth Vergabe für den Einbau Sportgeräte	Benz GmbH + Co. KG Grüninger Straße 1, 71364 Winnenden	30.03.2016

Vollzug des Wasserhaushaltsgesetzes (WHG) und des Bayer. Wassergesetzes (BayWG)

Planfeststellungsverfahren nach § 68 WHG mit Umweltverträglichkeitsprüfung für die Erstellung eines Hochwasserrückhaltebeckens in Bayreuth, Ortsteil Oberkonnersreuth, sowie für eine Überleitung des Aubachs in den Tappert

Die Stadt Bayreuth hat mit Planfeststellungsbeschluss vom 15.04.2016, Az. R 3/UA 641-68, die wasserrechtliche Planfeststellung für die Erstellung eines Hochwasserrückhaltebeckens in Bayreuth, Ortsteil Oberkonnersreuth, sowie für eine Überleitung des Aubachs in den Tappert erteilt.

Eine Ausfertigung des Planfeststellungsbeschlusses mit den zugrundeliegenden Planunterlagen liegt in der Zeit vom 25. April 2016 mit 9. Mai 2016 in der Stadt Bayreuth, Amt für Umweltschutz, Neues Rathaus, 4. Stock, Zimmer 412, während der üblichen Dienststunden zur allgemeinen Einsichtnahme aus.

Es wird darauf hingewiesen, dass die Planfeststellung mit dem Ende der Auslegungsfrist gegenüber den übrigen Betroffenen als zugestellt gilt.

Gegen den Planfeststellungsbeschluss kann innerhalb eines Monats nach Ende der Auslegungsfrist Klage beim Bayer. Verwaltungsgericht in Bayreuth gegen die Stadt Bayreuth eingelegt werden.

Bayreuth, den 15.04.2016
STADT BAYREUTH

gez. Brigitte Merk-Erbe
Oberbürgermeisterin

Umwelt- und Verkehrsreferat
sowie Meldewesen:
gez. Tyll
Verwaltungsdirektor

Bekanntmachung der Sitzung des Abstimmungsausschusses zur Feststellung des Ergebnisses für die Bürgerentscheide zur Stadthalle am Sonntag, 8. Mai 2016

Die Sitzung des Abstimmungsausschusses zur Feststellung des Abstimmungsergebnisses findet statt am Dienstag, 10. Mai 2016, um 10.00 Uhr, im Neuen Rathaus, Luitpoldplatz 13, 95444 Bayreuth, 2. Stock, Besprechungszimmer Nr. 219.
Der Abstimmungsausschuss verhandelt, berät und entscheidet in öffentlicher Sitzung, soweit nicht Rücksichten auf das Wohl der Allgemeinheit oder auf berechtigte Ansprüche Einzelner entgegenstehen (Art. 17 Abs. 2 GLKrWG analog). In diesen Fällen berät und entscheidet er in nichtöffentlicher Sitzung über den Ausschluss der Öffentlichkeit. Beschlüsse, die in nichtöffentlicher Sitzung gefasst wurden, werden der Öffentlichkeit bekannt gegeben, sobald die Gründe für die Geheimhaltung weggefallen sind.

Sollte eine weitere Sitzung notwendig werden, werden Ort und Zeitpunkt ebenfalls rechtzeitig bekannt gemacht.

Bayreuth, den 11.04.2016
STADT BAYREUTH

gez. Ludolf Tyll
Verwaltungsdirektor

Bekanntmachung

Öffentliche Ausschreibung nach VOL/A

a) Öffentlicher Auftraggeber (Vergabestelle)
Stadt Bayreuth, Stadtbauhof
Am Bauhof 5, 95445 Bayreuth
Telefon: +49 921 25-1811, Fax: +49 921 25-1815
E-Mail: stadtbauhof@stadt.bayreuth.de
www.bayreuth.de

b) Vergabeverfahren
Öffentliche Ausschreibung, VOL/A
Vergabenummer: BF 631-33/2016

c) Form, in der das Angebot einzureichen ist
auf dem Postweg oder direkt eingereichte und unterschriebene Angebotsunterlagen

d) Art des Auftrags
Ausführung von Lieferleistungen

Ort der Leistung
Stadt Bayreuth, Stadtbauhof, Am Bauhof 5, 95445 Bayreuth

Umfang des Auftrages
Lieferung von bis zu 1.500 Tonnen Auftausalz für den Winterdienst 2016/2017, davon bis zu 500 Tonnen für Siloeinlagerung.

e) Aufteilung in Lose
nein

f) Nebenangebote
nicht zugelassen

g) Ausführungsfrist
Dauer der Leistung:
15. Oktober 2016 bis 31.03.2017

h) Anforderung der Vergabeunterlagen
schriftlich bei: Stadt Bayreuth, Stadtbauhof
Am Bauhof 5, 95445 Bayreuth

bis spätestens: 13.05.2016

i) Ablauf der Angebotsfrist:
am 31.05.2016 um 11.00 Uhr
Ablauf der Bindefrist:
am 30.09.2016

j) geforderte Sicherheiten
keine

k) Zahlungsbedingungen
gemäß den „Zusätzlichen Allgemeinen Vertragsbedingungen (ZVB)“ des Stadtbauhofs Bayreuth

l) Nachweis zur Eignung
Der Bewerber hat zum Nachweis seiner Eignung folgende Unterlagen mit dem Angebot vorzulegen:
- Produktbeschreibung gemäß 3.1 A5 TL-Streu (2003).
- Referenzliste der letzten drei Jahre mit jeweils mindestens drei Auftraggebern, welche mit einer vergleichbaren Menge an Streusalz beliefert worden sind, unter Angabe der jeweils vertraglich vereinbarten und tatsächlich gelieferten Menge an Auftausalz.
- Erklärung zu Steuern/Sozialbeiträgen/Insolvenzverfahren/Zuverlässigkeit (Vordruck).

m) Entgelt für die Vergabeunterlagen
Für die Übersendung oder Abholung der Vergabeunterlagen in Papierform fallen keine Kosten an.

n) Wertungskriterien (Zuschlagskriterien)
siehe Vergabeunterlagen

Bayreuth, den 08.04.2016
STADT BAYREUTH

	Stadtbaureferat:
gez. Brigitte Merk-Erbe	gez. H.-D. Striedl
Oberbürgermeisterin	Ltd. Baudirektor

Ausschreibungen – auch per Newsletter!

Städtische Ausschreibungen finden Sie auch online unter www.ausschreibungen.bayreuth.de. Dort können Sie sich zudem für einen Newsletter anmelden, der Sie umgehend informiert, wenn neue Ausschreibungen der Stadt Bayreuth veröffentlicht sind.

Bekanntmachung

Offenes Verfahren nach VOL (Kurzversion)

Az.: HT/Z 045-13/BKA 2016 – AB

1. Bezeichnung (Anschrift) der Vergabestelle:
Stadt Bayreuth, Hauptamt
Luitpoldplatz 13, D - 95444 Bayreuth
Telefon 09 21/25-12 06, Telefax 09 21/25-12 07
E-Mail: zentraledienste@stadt.bayreuth.de

2. Art der Vergabe:
Offenes Verfahren nach VOL

3. Art und Umfang der Leistung:
Beschaffung von 3 Abrollbehältern für Wechselladerfahrzeuge für die Feuerwehr Bayreuth
Los 1: 1 x Abrollbehälter AB-Schlauch
Los 2: 1 x Abrollbehälter AB-Sonderlöschmittel
Los 3: 1 x Abrollbehälter AB-UG-ÖEL/Einsatzleitung
Los 4: 1 x Feuerwehrtechnische Beladung für Abrollbehälter AB-Schlauch und AB-Sonderlöschmittel

4. Ausführungsfristen:
Siehe europaweite Bekanntmachung und Verdingungsunterlagen der Ausschreibung.

5. a) Bezeichnung (Anschrift) der Stelle, die die Vergabeunterlagen abgibt:
Siehe Ziffer 1
Die Anforderung hat schriftlich oder per Fax oder per E-Mail zu erfolgen. Die Unterlagen werden grundsätzlich per E-Mail an die Bewerber versandt.

b) Tag, bis zu dem die Vergabeunterlagen spätestens angefordert werden können:
30.05.2016 bis spätestens 12.00 Uhr

c) Bezeichnung (Anschrift) der Stelle, bei der die Vergabeunterlagen eingesehen werden können:
Siehe Ziffer 1

d) Entschädigung für die Vergabeunterlagen:
Die Unterlagen werden kostenfrei per E-Mail übersandt.

6. a) Ablauf der Angebotsfrist:
07.06.2016 um 10.00 Uhr

b) Anschrift, bei der die Angebote einzureichen sind:
Siehe Ziffer 1

7. Höhe geforderter Sicherheitsleistungen:
---

8. Wesentliche Zahlungsbedingungen:
Per Überweisung nach Lieferung/Teillieferung für den entsprechenden Teil oder nach Abholung des Fahrzeuges. Vor Zahlungen ist der Stadt Bayreuth das Eigentum einzuräumen.

9. Zuschlags- und Bindungsfrist:
31.12.2016

10. Beurteilung der Eignung (Fachkunde, Leistungsfähigkeit und Zuverlässigkeit) des Bieters:
Siehe europaweite Bekanntmachung und Verdingungsunterlagen der Ausschreibung.

11. Sonstige Angaben:
Die vollständigen Informationen zur Ausschreibung wurden am 11.04.2016 zur Veröffentlichung im Supplement zum Amtsblatt der Europäischen Union (http://ted.europa.eu; Bekanntmachungen) elektronisch versandt.

Bayreuth, den 11.04.2016
STADT BAYREUTH

Hauptamt:
gez. Rainer Sack
Verwaltungsrat